

REGISTRO MENSAL FOTOGRÁFICO			PAGINA Nº	1
NOVEMBRO			REVISÃO:	0
			DATA:	02/12/2025
Obras: Pavimento			Pista:	Crescente
Descrição do Serviço: Reparo Emergencial de Pavimento			Município:	Bom Jesus de Goiás
Foto - 1	Foto - 2	Foto - 3		
				
BR-452/GO km 105+264 ACOST.	BR-452/GO km 105+264 ACOST.	BR-452/GO km 105+264 ACOST.		
Obras: Sistema de Drenagem e Obras de Artes Correntes (OACs)			Pista:	Decrescente
Descrição do Serviço: Limpeza de Drenagem			Município:	Rio Verde
Foto - 4	Foto - 5	Foto - 6		
				
BR-060/GO km 385+384 C. CENT.	BR-060/GO km 385+384 C. CENT.	BR-060/GO km 385+384 C. CENT.		
Obras: Sinalização e Elementos de Proteção e Segurança Viária			Pista:	Decrescente
Descrição do Serviço: Recuperação de tela Antiofuscante			Município:	Goiânia
Foto - 7	Foto - 8	Foto - 9		
				
BR-060/GO km 168+480 C. CENT.	BR-060/GO km 168+480 C. CENT.	BR-060/GO km 168+480 C. CENT.		

REGISTRO MENSAL FOTOGRÁFICO

NOVEMBRO

PAGINA Nº 1
 REVISÃO: 0
 DATA: 02/12/2025

Obras: Sistema de Drenagem e Obras de Artes Correntes (OACs)

Pista: Crescente

Descrição do Serviço: Limpeza de Drenagem

Município: Rio Verde

Foto - 10



BR-060/GO km 391+236 ACOST.

Foto - 11



BR-060/GO km 391+236 ACOST.

Foto - 12



BR-060/GO km 391+236 ACOST.


Obras: Canteiro Central e Faixa de Domínio

Pista: Crescente

Descrição do Serviço: Poda de Árvore

Município: Bom Jesus de Goiás

Foto - 13




BR-452/GO km 134+911 ACOST.

Foto - 14



BR-452/GO km 134+911 ACOST.

Foto - 15



BR-452/GO km 134+911 ACOST.

Obras: Sistema de Drenagem e Obras de Artes Correntes (OACs)

Pista: Decrescente

Descrição do Serviço: Limpeza de Drenagem

Município: Rio Verde

Foto - 16



BR-060/GO km 391+279 ACOST.

Foto - 17






BR-060/GO km 391+279 ACOST.




Foto - 18






BR-060/GO km 391+279 ACOST.




	REGISTRO MENSAL FOTOGRÁFICO NOVEMBRO	PAGINA Nº	1
		REVISÃO:	0
		DATA:	02/12/2025




Obras: Canteiro Central e Faixa de Domínio		Pista:	Crescente
Descrição do Serviço: Poda de Arvore		Município:	Bom Jesus de Goias
Foto - 19	Foto - 20	Foto - 21	
			
BR-452/GO km 135+120 ACOST.	BR-452/GO km 135+120 ACOST.	BR-452/GO km 135+120 ACOST.	




Obras: Canteiro Central e Faixa de Domínio		Pista:	Crescente
Descrição do Serviço: Poda de Arvore		Município:	Itumbiara
Foto - 22	Foto - 23	Foto - 24	
			
BR-452/GO km 185+087 ACOST.	BR-452/GO km 185+087 ACOST.	BR-452/GO km 185+087 ACOST.	

Obras: Canteiro Central e Faixa de Domínio		Pista:	Decrescente
Descrição do Serviço: Recolhimento de Resíduos		Município:	Acreuna
Foto - 25	Foto - 26	Foto - 27	
			
BR-060/GO km 302+910 C. LAT.	BR-060/GO km 302+910 C. LAT.	BR-060/GO km 302+910 C. LAT.	




	REGISTRO MENSAL FOTOGRÁFICO	PAGINA Nº	1
		REVISÃO:	0
		DATA:	02/12/2025



Obras: Sistema de Drenagem e Obras de Artes Correntes (OACs)		Pista:	Decrescente
Descrição do Serviço: Limpeza de Drenagem		Município:	Rio Verde
<p>Foto - 28</p>  <p>BR-452/GO km 0+915 C. CENT.</p>		<p>Foto - 29</p>  <p>BR-452/GO km 0+915 C. CENT.</p>	<p>Foto - 30</p>  <p>BR-452/GO km 0+915 C. CENT.</p>




Obras: Canteiro Central e Faixa de Domínio		Pista:	Crescente
Descrição do Serviço: Poda de Arvore		Município:	Rio Verde
<p>Foto - 31</p>  <p>BR-452 - KM 1+472 - CRESCENTE DATA: 10/11/2025 HORA: 15:28:52 Alt: 786,50m Lon: -50.889897 Lat: -17.793695</p> <p>BR-452/GO km 1+470 ACOST.</p>		<p>Foto - 32</p>  <p>ROÇADA MANUAL BR-452 - KM 1+470 - CRESCENTE DATA: 10/11/2025 HORA: 15:14:51 Alt: 786,90m Lon: -50.889946 Lat: -17.793743</p> <p>BR-452/GO km 1+470 ACOST.</p>	<p>Foto - 33</p>  <p>ROÇADA MANUAL BR-452 - KM 1+379 - CRESCENTE DATA: 10/11/2025 HORA: 16:01:13 Alt: 792,20m Lon: -50.890309 Lat: -17.792516</p> <p>BR-452/GO km 1+470 ACOST.</p>

Obras: Canteiro Central e Faixa de Domínio		Pista:	Decrescente
Descrição do Serviço: Roçada Manual		Município:	Rio Verde
<p>Foto - 34</p>  <p>ROÇADA MANUAL BR-060 - KM 388+942 - DECRESCENTE DATA: 10/11/2025 HORA: 08:41:40 Alt: 754,50m Lon: -50.962049 Lat: -17.825060</p> <p>BR-060/GO km 388+942 C. CENT.</p>		<p>Foto - 35</p>  <p>ROÇADA MANUAL BR-060 - KM 388+994 - DECRESCENTE DATA: 10/11/2025 HORA: 10:21:48 Alt: 753,30m Lon: -50.961892 Lat: -17.824916</p> <p>BR-060/GO km 388+942 C. CENT.</p>	<p>Foto - 36</p>  <p>ROÇADA MANUAL BR-060 - KM 388+942 - DECRESCENTE DATA: 10/11/2025 HORA: 13:35:51 Alt: 748,60m Lon: -50.960979 Lat: -17.824982</p> <p>BR-060/GO km 388+942 C. CENT.</p>




	REGISTRO MENSAL FOTOGRÁFICO NOVEMBRO	PAGINA Nº	1
		REVISÃO:	0
		DATA:	02/12/2025




Obras: Sinalização e Elementos de Proteção e Segurança Viária			Pista:	Decrescente		
Descrição do Serviço: Recuperação de Tela Antiofuscante			Município:	Goiânia		
<div>Foto - 37</div> <div><p>RECUPERAÇÃO DE TELA ANTIOFUSCANTE BR-060 - KM 168+550 - DECRESCENTE DATA: 10/11/2025 HORA: 09:47:19 Alt: 825,626 Lon: -49,394772 Lat: -16,731584</p></div> <div>BR-060/GO km 168+550 C. CENT.</div>			<div>Foto - 38</div> <div><p>RECUPERAÇÃO DE TELA ANTIOFUSCANTE BR-060 - KM 168+550 - DECRESCENTE DATA: 10/11/2025 HORA: 11:05:11 Alt: 819,696 Lon: -49,393916 Lat: -16,731217</p></div> <div>BR-060/GO km 168+550 C. CENT.</div>		<div>Foto - 39</div> <div><p>RECUPERAÇÃO DE TELA ANTIOFUSCANTE BR-060 - KM 168+550 - DECRESCENTE DATA: 10/11/2025 HORA: 15:36:41 Alt: 818,184 Lon: -49,394839 Lat: -16,731682</p></div> <div>BR-060/GO km 168+550 C. CENT.</div>	


Obras: Canteiro Central e Faixa de Domínio			Pista:	Decrescente			
Descrição do Serviço: Roçada Manual			Município:	Rio Verde			
Foto - 40			Foto - 42				
 <p>ROÇADA E LIMPEZA DE FONTE BR-452 - KM 174+859 - DECRESCENTE DATA: 11/11/2025 HORA: 06:01:37 Alt: 536,106 Lon: -49,392228 Lat: -16,348679</p>			 <p>ROÇADA E LIMPEZA DE FONTE BR-452 - KM 174+859 - DECRESCENTE DATA: 11/11/2025 HORA: 13:45:09 Alt: 540,906 Lon: -49,392279 Lat: -16,348610</p>				
BR-452/GO	km	174+859	C. LAT.	BR-452/GO	km	174+859	C. LAT.

Obras: Pavimento			Pista:	Decrescente							
Descrição do Serviço: Reparo Emergencial de Pavimento			Município:	Acreuna							
Foto - 43			Foto - 44								
 <p>TAPA BURACOS EMERGENCIAIS BR-060 - KM 301+377 - DECRESCENTE DATA: 12/11/2025 HORA: 14:39:50 Alt: 539,806 Lon: -50,558893 Lat: -17,876375</p>			 <p>TAPA BURACOS EMERGENCIAIS BR-060 - KM 271+550 - DECRESCENTE DATA: 12/11/2025 HORA: 13:44:16 Alt: 542,706 Lon: -50,546933 Lat: -17,200879</p>								
Foto - 45											
 <p>TAPA BURACOS EMERGENCIAIS BR-060 - KM 301+375 - DECRESCENTE DATA: 12/11/2025 HORA: 16:44:21 Alt: 539,806 Lon: -50,359810 Lat: -17,876319</p>											
BR-060/GO	km	301+375	FX-2	BR-060/GO	km	301+375	FX-2	BR-060/GO	km	301+375	FX-2




	REGISTRO MENSAL FOTOGRÁFICO NOVEMBRO	PAGINA Nº	1
		REVISÃO:	0
		DATA:	02/12/2025




Obras: Sinalização e Elementos de Proteção e Segurança Viária		Pista:	Crescente
Descrição do Serviço: Recuperação de Tela Antiofuscante		Município:	Goiânia
<p>Foto - 46</p>  <p>SENALEZAÇÃO FAIXA 1 BR-060 - KM 168+311 - CRESCENTE DATA: 12/11/2025 HORA: 13:29:43 ALT: 829,39m Lon: -49,392623 Lat: -16,731175</p>		<p>Foto - 47</p>  <p>RECUPERAÇÃO DE TELA ANTI-OFUSCANTE BR-060 - KM 168+311 - CRESCENTE DATA: 12/11/2025 HORA: 13:47:03 ALT: 811,52m Lon: -49,392602 Lat: -16,731200</p>	<p>Foto - 48</p>  <p>RECUPERAÇÃO DE TELA ANTI-OFUSCANTE BR-060 - KM 168+311 - CRESCENTE DATA: 12/11/2025 HORA: 15:12:23 ALT: 817,82m Lon: -49,392656 Lat: -16,731177</p>
BR-060/GO	km 168+311	C. CENT.	BR-060/GO km 168+311 C. CENT.




Obras: Pavimento		Pista:	Crescente
Descrição do Serviço: Reparo Emergencial de Pavimento		Município:	Jandaia
<p>Foto - 49</p>  <p>REMEIO NA PISTA SUL KM271,500 BR-060 - KM 271+558 - CRESCENTE DATA: 12/11/2025 HORA: 07:18:10 ALT: 531,06m Lon: -50,147010 Lat: -17,209467</p>		<p>Foto - 50</p>  <p>REMEIO NA PISTA SUL KM271,500 BR-060 - KM 271+558 - CRESCENTE DATA: 12/11/2025 HORA: 07:23:04 ALT: 535,30m Lon: -50,147002 Lat: -17,209465</p>	<p>Foto - 51</p>  <p>REMEIO NA PISTA SUL KM271,500 BR-060 - KM 271+558 - CRESCENTE DATA: 12/11/2025 HORA: 07:23:10 ALT: 540,20m Lon: -50,146996 Lat: -17,209464</p>
BR-060/GO	km 271+500	ACOST.	BR-060/GO km 271+500 ACOST.

Obras: Pavimento		Pista:	Crescente
Descrição do Serviço: Reparo Emergencial de Pavimento		Município:	Rio Verde
<p>Foto - 52</p>  <p>TAPA BURACOS EMERGENCIAIS BR-452 - KM 47+842 - CRESCENTE DATA: 13/11/2025 HORA: 13:49:38 ALT: 531,60m Lon: -50,486288 Lat: -17,359381</p>		<p>Foto - 53</p>  <p>TAPA BURACOS EMERGENCIAIS BR-452 - KM 47+842 - CRESCENTE DATA: 13/11/2025 HORA: 13:51:27 ALT: 534,70m Lon: -50,486271 Lat: -17,359392</p>	<p>Foto - 54</p>  <p>TAPA BURACOS EMERGENCIAIS BR-452 - KM 89+176 - CRESCENTE DATA: 13/11/2025 HORA: 15:16:00 ALT: 452,70m Lon: -50,132388 Lat: -16,677390</p>
BR-452/GO	km 47+843	FX-1	BR-452/GO km 47+843 FX-1




	REGISTRO MENSAL FOTOGRÁFICO NOVEMBRO	PAGINA Nº	1
		REVISÃO:	0
		DATA:	02/12/2025




Obras: Sinalização e Elementos de Proteção e Segurança Viária		Pista:	Decrescente
Descrição do Serviço: Recuperação de Tela Antiofuscante		Município:	Goiânia
Foto - 55		Foto - 56	
			
		Foto - 57	
BR-060/GO	km 167+259 C. CENT.	BR-060/GO	km 167+259 C. CENT.
BR-060/GO	km 167+259 C. CENT.	BR-060/GO	km 167+259 C. CENT.




Obras: Pavimento		Pista:	Crescente
Descrição do Serviço: Reparo Emergencial de Pavimento		Município:	Rio Verde
Foto - 58		Foto - 59	
			
		Foto - 60	
BR-452/GO	km 23+742 FX-1	BR-452/GO	km 23+742 FX-1
BR-452/GO	km 23+742 FX-1	BR-452/GO	km 23+742 FX-1

Obras: Canteiro Central e Faixa de Domínio		Pista:	Crescente
Descrição do Serviço: Roçada Manual		Município:	Rio Verde
Foto - 61		Foto - 62	
			
		Foto - 63	
BR-060/GO	km 380+897 C. LAT.	BR-060/GO	km 380+897 C. LAT.
BR-060/GO	km 380+897 C. LAT.	BR-060/GO	km 380+897 C. LAT.




	REGISTRO MENSAL FOTOGRÁFICO NOVEMBRO	PAGINA Nº	1
		REVISÃO:	0
		DATA:	02/12/2025




Obras: Canteiro Central e Faixa de Domínio		Pista:	Crescente
Descrição do Serviço: Poda de Arvore		Município:	Santo Antonio da Barra
Foto - 64	Foto - 65	Foto - 66	
			
BR-060/GO km 336+788 ACOST.	BR-060/GO km 336+788 ACOST.	BR-060/GO km 336+788 ACOST.	




Obras: Canteiro Central e Faixa de Domínio		Pista:	Decrescente
Descrição do Serviço: Roçada Manual		Município:	Rio Verde
Foto - 67	Foto - 68	Foto - 69	
			
BR-452/GO km 23+592 ACOST.	BR-452/GO km 23+592 ACOST.	BR-452/GO km 23+592 ACOST.	

Obras: Sistema de Drenagem e Obras de Artes Correntes (OACs)		Pista:	Crescente
Descrição do Serviço: Recuperação de Drenagem		Município:	Acreuna
Foto - 70	Foto - 71	Foto - 72	
			
BR-060/GO km 301+391 ACOST.	BR-060/GO km 301+391 ACOST.	BR-060/GO km 301+391 ACOST.	



	REGISTRO MENSAL FOTOGRÁFICO NOVEMBRO	PAGINA Nº	1
		REVISÃO:	0
		DATA:	02/12/2025



Obras: Canteiro Central e Faixa de Domínio				Pista:		Decrescente											
Descrição do Serviço: Roçada Manual				Município:		Rio Verde											
Foto - 73				Foto - 74				Foto - 75									
 <p>ROÇADA MANUAL BR-060 - KM 382+105 - DECRESCENTE DATA: 21/11/2025 HORA: 08:35:41 Alt: 773.40m Lon: -50.909635 Lat: -17.792157</p>				 <p>ROÇADA MANUAL BR-060 - KM 382+152 - DECRESCENTE DATA: 21/11/2025 HORA: 10:17:21 Alt: 773.40m Lon: -50.909632 Lat: -17.792315</p>				 <p>ROÇADA MANUAL BR-060 - KM 382+180 - DECRESCENTE DATA: 21/11/2025 HORA: 15:06:31 Alt: 773.40m Lon: -50.909422 Lat: -17.792287</p>									
BR-060/GO		km 382+105		C. LAT.		BR-060/GO		km 382+105		C. LAT.		BR-060/GO		km 382+105		C. LAT.	



Obras: Sistema de Drenagem e Obras de Artes Correntes (OACs)				Pista: Crescente							
Descrição do Serviço: Limpeza de Drenagem				Município: Rio Verde							
Foto - 76		Foto - 77		Foto - 78							
 <p>LIMPEZA DE DRENAGEM E MEIO FIO BR-452 - KM 1+430 - CRESCENTE DATA: 21/11/2025 HORA: 14:04:39 Alt: 792.30m Lon: -50.899635 Lat: -17.793476</p>		 <p>LIMPEZA DE DRENAGEM E MEIO FIO BR-452 - KM 0+347 - CRESCENTE DATA: 21/11/2025 HORA: 08:37:45 Alt: 773.50m Lon: -50.889992 Lat: -17.788238</p>		 <p>LIMPEZA DE DRENAGEM E MEIO FIO BR-452 - KM 1+127 - CRESCENTE DATA: 21/11/2025 HORA: 13:26:20 Alt: 793.50m Lon: -50.892639 Lat: -17.791938</p>							
BR-452/GO	km	1+127	C. CENT.	BR-452/GO	km	1+127	C. CENT.	BR-452/GO	km	1+127	C. CENT.

Obras: Sinalização e Elementos de Proteção e Segurança Viária				Pista:		Decrescente					
Descrição do Serviço: Recuperação de Tela Antiofuscante				Município:		Goiânia					
<div>Foto - 79</div> <div><p>RECUPERAÇÃO DE TELA ANTIOFUSCANTE BR-060 - KM 167+119 - CRESCENTE DATA: 21/11/2025 HORA: 09:22:28 Alt: 825.20m Lon: -49.382491 Lat: -16.722719</p></div>				<div>Foto - 80</div> <div><p>RECUPERAÇÃO DE TELA ANTIOFUSCANTE BR-060 - KM 167+165 - DECRESCENTE DATA: 21/11/2025 HORA: 14:16:42 Alt: 826.40m Lon: -49.382742 Lat: -16.727449</p></div>				<div>Foto - 81</div> <div><p>RECUPERAÇÃO DE TELA ANTIOFUSCANTE BR-060 - KM 167+170 - DECRESCENTE DATA: 21/11/2025 HORA: 16:12:08 Alt: 825.20m Lon: -49.382773 Lat: -16.727479</p></div>			
BR-060/GO		km	167+170	C. CENT.		BR-060/GO		km	167+170	C. CENT.	

	REGISTRO MENSAL FOTOGRÁFICO NOVEMBRO	PAGINA Nº	1
		REVISÃO:	0
		DATA:	02/12/2025




Obras: Sistema de Drenagem e Obras de Artes Correntes (OACs)		Pista:	Crescente
Descrição do Serviço: Limpeza de Drenagem		Município:	Rio Verde
<p>Foto - 82</p>  <p>LIMPEZA DE DRENAGEM E MEIO FIO BR-452 - KM 1+969 - CRESCENTE DATA: 22/11/2025 HORA: 09:00:04 Alt: 779,50m Lon: -50,885776 Lat: -17,795920</p>		<p>Foto - 83</p>  <p>LIMPEZA DE DRENAGEM E MEIO FIO BR-452 - KM 1+966 - CRESCENTE DATA: 22/11/2025 HORA: 09:00:47 Alt: 779,50m Lon: -50,885812 Lat: -17,795925</p>	
BR-452/GO	km	1+966	C. CENT.
BR-452/GO	km	1+966	C. CENT.
BR-452/GO	km	1+966	C. CENT.




Obras: Canteiro Central e Faixa de Domínio		Pista:	Decrescente
Descrição do Serviço: Roçada Manual		Município:	Rio Verde
<p>Foto - 85</p>  <p>ROÇADA MANUAL BR-060 - KM 381+782 - DECRESCENTE DATA: 22/11/2025 HORA: 06:05:33 Alt: 779,80m Lon: -50,908017 Lat: -17,795969</p>		<p>Foto - 86</p>  <p>ROÇADA MANUAL BR-060 - KM 381+797 - DECRESCENTE DATA: 22/11/2025 HORA: 10:44:04 Alt: 779,40m Lon: -50,906554 Lat: -17,790227</p>	
BR-060/GO	km	381+897	C. LAT.
BR-060/GO	km	381+897	C. LAT.
BR-060/GO	km	381+897	C. LAT.

Obras: Pavimento		Pista:	Crescente
Descrição do Serviço: Reparo Emergencial de Pavimento		Município:	Itumbiara
<p>Foto - 88</p>  <p>TAPA BURACOS EMERGENCIAIS BR-452 - KM 154+958 - CRESCENTE DATA: 24/11/2025 HORA: 16:11:50 Alt: 448,80m Lon: -49,578393 Lat: -18,301995</p>		<p>Foto - 89</p>  <p>TAPA BURACOS EMERGENCIAIS BR-452 - KM 154+958 - CRESCENTE DATA: 24/11/2025 HORA: 14:35:43 Alt: 448,80m Lon: -49,577707 Lat: -18,301662</p>	
BR-452/GO	km	154+026	FX-1
BR-452/GO	km	154+026	FX-1
BR-452/GO	km	154+026	FX-1




REGISTRO MENSAL FOTOGRÁFICO NOVEMBRO		PAGINA Nº	1
		REVISÃO:	0
		DATA:	02/12/2025




Obras: Sinalização e Elementos de Proteção e Segurança Viária		Pista:	Decrescente
Descrição do Serviço: Recuperação de Tela Antiofuscante		Município:	Goiânia
Foto - 91  <p>RECUPERAÇÃO DE TELA ANTI-OFUSCANTE BR-060 - KM 166+791 - DECRESCENTE DATA: 24/11/2025 HORA: 13:02:18 Alt: 827,09m Lon: -49,379805 Lat: -16,725478</p>		Foto - 92  <p>RECUPERAÇÃO DE TELA ANTI-OFUSCANTE BR-060 - KM 166+791 - DECRESCENTE DATA: 24/11/2025 HORA: 08:58:34 Alt: 824,20m Lon: -49,378369 Lat: -16,726452</p>	Foto - 93  <p>RECUPERAÇÃO DE TELA ANTI-OFUSCANTE BR-060 - KM 166+791 - DECRESCENTE DATA: 24/11/2025 HORA: 16:40:17 Alt: 835,40m Lon: -49,379805 Lat: -16,725519</p>
BR-060/GO	km 166+791 C. CENT.	BR-060/GO	km 166+791 C. CENT.




Obras: Canteiro Central e Faixa de Domínio		Pista:	Decrescente
Descrição do Serviço: Roçada Manual		Município:	Rio Verde
Foto - 94  <p>ROÇADA MANUAL BR-060 - KM 381+578 - DECRESCENTE DATA: 24/11/2025 HORA: 08:30:57 Alt: 778,50m Lon: -50,904953 Lat: -17,788999</p>		Foto - 95  <p>ROÇADA MANUAL BR-060 - KM 381+578 - DECRESCENTE DATA: 24/11/2025 HORA: 10:09:52 Alt: 778,50m Lon: -50,904817 Lat: -17,788911</p>	Foto - 96  <p>ROÇADA MANUAL BR-060 - KM 381+578 - DECRESCENTE DATA: 24/11/2025 HORA: 16:40:41 Alt: 778,40m Lon: -50,904805 Lat: -17,788799</p>
BR-060/GO	km 381+578 C. CENT.	BR-060/GO	km 381+578 C. CENT.

Obras: Sinalização e Elementos de Proteção e Segurança Viária		Pista:	Decrescente
Descrição do Serviço: Recuperação de Tela Antiofuscante		Município:	Goiânia
Foto - 97  <p>RECUPERAÇÃO DE TELA ANTI-OFUSCANTE BR-060 - KM 166+762 - DECRESCENTE DATA: 25/11/2025 HORA: 15:11:23 Alt: 831,40m Lon: -49,377985 Lat: -16,723873</p>		Foto - 98  <p>RECUPERAÇÃO DE TELA ANTI-OFUSCANTE BR-060 - KM 166+762 - DECRESCENTE DATA: 25/11/2025 HORA: 08:08:43 Alt: 829,99m Lon: -49,379637 Lat: -16,725349</p>	Foto - 99  <p>RECUPERAÇÃO DE TELA ANTI-OFUSCANTE BR-060 - KM 166+762 - DECRESCENTE DATA: 25/11/2025 HORA: 09:17:19 Alt: 829,70m Lon: -49,379590 Lat: -16,725340</p>
BR-060/GO	km 166+762 C. CENT.	BR-060/GO	km 166+762 C. CENT.




	REGISTRO MENSAL FOTOGRÁFICO NOVEMBRO	PAGINA N°	1
		REVISÃO:	0
		DATA:	02/12/2025




Obras: Pavimento		Pista:	Crescente
Descrição do Serviço: Reparo Emergencial de Pavimento		Município:	Itumbiara
Foto - 100		Foto - 101	
			
			
BR-452/GO	km 161+718	FX-1	
BR-452/GO	km 161+718	FX-1	
BR-452/GO	km 161+718	FX-1	




Obras: Sinalização e Elementos de Proteção e Segurança Viária		Pista:	Crescente
Descrição do Serviço: Revitalização de Sinalização Horizontal		Município:	Bom Jesus de Goiás
Foto - 103		Foto - 104	
			
			
BR-452/GO	km 151+193	FX-1	
BR-452/GO	km 151+193	FX-1	
BR-452/GO	km 151+193	FX-1	

Obras: Canteiro Central e Faixa de Domínio		Pista:	Crescente
Descrição do Serviço: Roçada Manual		Município:	Jandaia
Foto - 106		Foto - 107	
			
			
BR-060/GO	km 274+247	C. LAT.	
BR-060/GO	km 274+247	C. LAT.	
BR-060/GO	km 274+247	C. LAT.	




	REGISTRO MENSAL FOTOGRÁFICO NOVEMBRO	PAGINA Nº	1
		REVISÃO:	0
		DATA:	02/12/2025




Obras: Terraplenos e Estruturas de Contenção		Pista:	Crescente		
Descrição do Serviço: Recuperação de Erosão		Município:	Jandaia		
<div>Foto - 109</div> <div><p>VEIA ASFALTICA BR-060 - KM 274+289 - CRESCENTE DATA: 26/11/2025 HORA: 11:21:14 Alt: 377,06m Lon: -50,171763 Lat: -17,216033</p></div>		<div>Foto - 110</div> <div><p>VEIA ASFALTICA BR-060 - KM 274+284 - CRESCENTE DATA: 26/11/2025 HORA: 11:20:50 Alt: 376,82m Lon: -50,171524 Lat: -17,215993</p></div>	<div>Foto - 111</div> <div><p>ROÇADA MANUAL BR-060 - KM 274+282 - CRESCENTE DATA: 26/11/2025 HORA: 11:41:19 Alt: 375,30m Lon: -50,171679 Lat: -17,216004</p></div>		
BR-060/GO	km 274+289 ACOST.	BR-060/GO	km 274+289 ACOST.	BR-060/GO	km 274+289 ACOST.




Obras: Canteiro Central e Faixa de Domínio		Pista:	Decrescente	
Descrição do Serviço: Roçada Manual		Município:	Rio Verde	
<div>Foto - 112</div> <div><p>ROÇADA MANUAL BR-060 - KM 381+062 - DECRESCENTE DATA: 26/11/2025 HORA: 13:25:18 Alt: 765,30m Lon: -50,901348 Lat: -17,786032</p></div>		<div>Foto - 113</div> <div><p>ROÇADA MANUAL BR-060 - KM 381+071 - DECRESCENTE DATA: 26/11/2025 HORA: 13:26:19 Alt: 765,40m Lon: -50,901376 Lat: -17,786110</p></div>		<div>Foto - 114</div> <div><p>ROÇADA MANUAL BR-060 - KM 381+065 - DECRESCENTE DATA: 26/11/2025 HORA: 16:00:14 Alt: 769,20m Lon: -50,901507 Lat: -17,786098</p></div>
BR-060/GO	km 380+902 C. CENT.	BR-060/GO	km 380+902 C. CENT.	BR-060/GO km 380+902 C. CENT.

Obras: Canteiro Central e Faixa de Domínio		Pista:	Decrescente		
Descrição do Serviço: Roçada manual		Município:	Itumbiara		
<div>Foto - 115</div> <div><p>ROÇADA MANUAL BR-452 - KM 174+761 - DECRESCENTE DATA: 26/11/2025 HORA: 08:22:23 Alt: 530,80m Lon: -49,399993 Lat: -18,948164</p></div>		<div>Foto - 116</div> <div><p>ROÇADA MANUAL BR-452 - KM 174+759 - DECRESCENTE DATA: 26/11/2025 HORA: 08:36:05 Alt: 531,20m Lon: -49,399135 Lat: -18,948378</p></div>		<div>Foto - 117</div> <div><p>ROÇADA MANUAL BR-452 - KM 174+859 - DECRESCENTE DATA: 26/11/2025 HORA: 09:06:26 Alt: 531,60m Lon: -49,399282 Lat: -18,948621</p></div>	
BR-452/GO	km 174+859 C. LAT.	BR-452/GO	km 174+859 C. LAT.	BR-452/GO	km 174+859 C. LAT.




	REGISTRO MENSAL FOTOGRÁFICO NOVEMBRO	PAGINA Nº	1
		REVISÃO:	0
		DATA:	02/12/2025




Obras: Pavimento		Pista: Crescente
Descrição do Serviço: Reparo Emergencial de Pavimento		Município: Itumbiara
Foto - 118	Foto - 119	Foto - 120
		
BR-452/GO km 162+209 FX-1	BR-452/GO km 162+209 FX-1	BR-452/GO km 162+209 FX-1




Obras: Canteiro Central e Faixa de Domínio		Pista: Crescente
Descrição do Serviço: Sepultamento de Animal		Município: Guapó
Foto - 121	Foto - 122	Foto - 123
		
BR-060/GO km 193+927 C. LAT.	BR-060/GO km 193+927 C. LAT.	BR-060/GO km 193+927 C. LAT.

Obras: Sistema de Drenagem e Obras de Artes Correntes (OACs)		Pista: Decrescente
Descrição do Serviço: Limpeza de Drenagem		Município: Itumbiara
Foto - 124	Foto - 125	Foto - 126
		
BR-452/GO km 171+744 C. LAT.	BR-452/GO km 171+744 C. LAT.	BR-452/GO km 171+744 C. LAT.



	REGISTRO MENSAL FOTOGRÁFICO NOVEMBRO	PAGINA Nº	1
		REVISÃO:	0
		DATA:	02/12/2025



Obras: Canteiro Central e Faixa de Domínio			Pista:	Crescente
Descrição do Serviço: Roçada manual			Município:	Itumbiara
Foto - 127			Foto - 128	
				
BR-452/GO km 171+582 C. LAT.			BR-452/GO km 171+582 C. LAT.	
Foto - 129				
BR-452/GO km 171+582 C. LAT.			BR-452/GO km 171+582 C. LAT.	



Obras: Pavimento			Pista:	Crescente
Descrição do Serviço: Reparo Emergencial de Pavimento			Município:	Itumbiara
Foto - 130			Foto - 131	
				
BR-452/GO km 185+803 FX-1			BR-452/GO km 185+803 FX-1	
Foto - 132				
BR-452/GO km 185+803 FX-1			BR-452/GO km 185+803 FX-1	

Obras: Obras de Artes Especiais (OAEs)			Pista:	Decrescente
Descrição do Serviço: Desobstrução de businotes e limpeza do tabuleiro			Município:	Bom Jesus de Goiás
Foto - 133			Foto - 134	
				
BR-452/GO km 153+775 ACOST.			BR-452/GO km 153+775 ACOST.	
Foto - 135				
BR-452/GO km 153+775 ACOST.			BR-452/GO km 153+775 ACOST.	




	REGISTRO MENSAL FOTOGRÁFICO NOVEMBRO	PAGINA Nº	1
		REVISÃO:	0
		DATA:	02/12/2025

Obras: Sinalização e Elementos de Proteção e Segurança Viária		Pista:	Crescente
Descrição do Serviço: Revitalização de Sinalização Horizontal		Município:	Guapó
Foto - 136		Foto - 137	
			
28 de nov. de 2025 15:53:17 16,8348S 49,5410W BR 060,km 188,720 pista Sul apoio a pintura		28 de nov. de 2025 15:54:52 16,8348S 49,5410W BR 060,km 188,720 pista Sul apoio a pintura	
BR-060/GO	km 188+720	FX-1	
BR-060/GO	km 188+720	FX-1	
BR-060/GO	km 188+720	FX-1	

Obras: Pavimento		Pista:	Decrescente
Descrição do Serviço: Reparo Emergencial do Pavimento		Município:	Itumbiara
Foto - 139		Foto - 140	
			
TAPA BURACOS EMERGENCIAIS BR-452 - KM 171+623 - DECRESCENTE DATA: 28/11/2025 HORA: 12:52:40 Alt: 503,058 Lon: -48,421978 Lat: -16,343050		TAPA BURACOS EMERGENCIAIS BR-452 - KM 171+623 - DECRESCENTE DATA: 28/11/2025 HORA: 13:48:09 Alt: 512,108 Lon: -48,430166 Lat: -16,343337	
BR-452/GO	km 171+623	FX-1	
BR-452/GO	km 171+623	FX-1	
BR-452/GO	km 171+623	FX-1	

Obras: Sinalização e Elementos de Proteção e Segurança Viária		Pista:	Crescente
Descrição do Serviço: Instalação de Defensas Metálicas		Município:	Bom Jesus de Goiás
Foto - 142		Foto - 143	
			
25 de nov. de 2025 17:34:45 18,1162S 50,0345W BR 452 km 100,330 leste/ceste		25 de nov. de 2025 17:34:09 18,1162S 50,0345W BR 452 km 100,330 leste/ceste	
BR-452/GO	km 100+330	C. LAT.	
BR-452/GO	km 100+330	C. LAT.	
BR-452/GO	km 100+330	C. LAT.	

	REGISTRO MENSAL FOTOGRÁFICO NOVEMBRO	PAGINA Nº	1
		REVISÃO:	0
		DATA:	02/12/2025

Obras: Sinalização e Elementos de Proteção e Segurança Viária		Pista:	Crescente
Descrição do Serviço: Revitalização de Sinalização Horizontal		Município:	Itumbiara
Foto - 145	Foto - 146	Foto - 147	
			
BR-452/GO km 153+000 FX-1	BR-452/GO km 153+000 FX-1	BR-452/GO km 153+000 FX-1	




Obras: Obras de Artes Especiais (OAEs)		Pista:	Decrescente
Descrição do Serviço: Recuperação das fundações		Município:	Rio Verde
Foto - 148	Foto - 149	Foto - 150	
			
BR-060/GO km 384+800 FX-1/2/3	BR-060/GO km 384+800 FX-1/2/3	BR-060/GO km 384+800 FX-1/2/3	

Foto	Foto	Foto	Foto	Foto	Foto	Foto
Foto - 1	Pavimento - Reparo Emergencial de Pavimento - Pista: Crescente	BR-452/GO	105+264	0	ACOST.	Bom Jesus de Goias
Foto - 2	Pavimento - Reparo Emergencial de Pavimento - Pista: Crescente	BR-452/GO	105+264	0	ACOST.	Bom Jesus de Goias
Foto - 3	Pavimento - Reparo Emergencial de Pavimento - Pista: Crescente	BR-452/GO	105+264	0	ACOST.	Bom Jesus de Goias
Foto - 4	Sistema de Drenagem e Obras de Artes Correntes (OACs) - Limpeza de Drenagem - Pista: Decrescente	BR-060/GO	385+384	0	C. CENT.	Rio Verde
Foto - 5	Sistema de Drenagem e Obras de Artes Correntes (OACs) - Limpeza de Drenagem - Pista: Decrescente	BR-060/GO	385+384	0	C. CENT.	Rio Verde
Foto - 6	Sistema de Drenagem e Obras de Artes Correntes (OACs) - Limpeza de Drenagem - Pista: Decrescente	BR-060/GO	385+384	0	C. CENT.	Rio Verde
Foto - 7	Sinalização e Elementos de Proteção e Segurança Viária - Recuperação de tela Antiofuscante - Pista: Decrescente	BR-060/GO	168+480	0	C. CENT.	Goiânia
Foto - 8	Sinalização e Elementos de Proteção e Segurança Viária - Recuperação de tela Antiofuscante - Pista: Decrescente	BR-060/GO	168+480	0	C. CENT.	Goiânia
Foto - 9	Sinalização e Elementos de Proteção e Segurança Viária - Recuperação de tela Antiofuscante - Pista: Decrescente	BR-060/GO	168+480	0	C. CENT.	Goiânia
Foto - 10	Sistema de Drenagem e Obras de Artes Correntes (OACs) - Limpeza de Drenagem - Pista: Crescente	BR-060/GO	391+236	0	ACOST.	Rio Verde
Foto - 11	Sistema de Drenagem e Obras de Artes Correntes (OACs) - Limpeza de Drenagem - Pista: Crescente	BR-060/GO	391+236	0	ACOST.	Rio Verde
Foto - 12	Sistema de Drenagem e Obras de Artes Correntes (OACs) - Limpeza de Drenagem - Pista: Crescente	BR-060/GO	391+236	0	ACOST.	Rio Verde
Foto - 13	Canteiro Central e Faixa de Domínio - Poda de Árvore - Pista: Crescente	BR-452/GO	134+911	0	ACOST.	Bom Jesus de Goias
Foto - 14	Canteiro Central e Faixa de Domínio - Poda de Árvore - Pista: Crescente	BR-452/GO	134+911	0	ACOST.	Bom Jesus de Goias
Foto - 15	Canteiro Central e Faixa de Domínio - Poda de Árvore - Pista: Crescente	BR-452/GO	134+911	0	ACOST.	Bom Jesus de Goias
Foto - 16	Sistema de Drenagem e Obras de Artes Correntes (OACs) - Limpeza de Drenagem - Pista: Decrescente	BR-060/GO	391+279	0	ACOST.	Rio Verde
Foto - 17	Sistema de Drenagem e Obras de Artes Correntes (OACs) - Limpeza de Drenagem - Pista: Decrescente	BR-060/GO	391+279	0	ACOST.	Rio Verde
Foto - 18	Sistema de Drenagem e Obras de Artes Correntes (OACs) - Limpeza de Drenagem - Pista: Decrescente	BR-060/GO	391+279	0	ACOST.	Rio Verde
Foto - 19	Canteiro Central e Faixa de Domínio - Poda de Arvore - Pista: Crescente	BR-452/GO	135+120	0	ACOST.	Bom Jesus de Goias
Foto - 20	Canteiro Central e Faixa de Domínio - Poda de Arvore - Pista: Crescente	BR-452/GO	135+120	0	ACOST.	Bom Jesus de Goias
Foto - 21	Canteiro Central e Faixa de Domínio - Poda de Arvore - Pista: Crescente	BR-452/GO	135+120	0	ACOST.	Bom Jesus de Goias
Foto - 22	Canteiro Central e Faixa de Domínio - Poda de Arvore - Pista: Crescente	BR-452/GO	185+087	0	ACOST.	Itumbiara
Foto - 23	Canteiro Central e Faixa de Domínio - Poda de Arvore - Pista: Crescente	BR-452/GO	185+087	0	ACOST.	Itumbiara
Foto - 24	Canteiro Central e Faixa de Domínio - Poda de Arvore - Pista: Crescente	BR-452/GO	185+087	0	ACOST.	Itumbiara
Foto - 25	Canteiro Central e Faixa de Domínio - Recolhimento de Resíduos - Pista: Decrescente	BR-060/GO	302+910	0	C. LAT.	Acreuna
Foto - 26	Canteiro Central e Faixa de Domínio - Recolhimento de Resíduos - Pista: Decrescente	BR-060/GO	302+910	0	C. LAT.	Acreuna
Foto - 27	Canteiro Central e Faixa de Domínio - Recolhimento de Resíduos - Pista: Decrescente	BR-060/GO	302+910	0	C. LAT.	Acreuna
Foto - 28	Sistema de Drenagem e Obras de Artes Correntes (OACs) - Limpeza de Drenagem - Pista: Decrescente	BR-452/GO	0+915	0	C. CENT.	Rio Verde
Foto - 29	Sistema de Drenagem e Obras de Artes Correntes (OACs) - Limpeza de Drenagem - Pista: Decrescente	BR-452/GO	0+915	0	C. CENT.	Rio Verde
Foto - 30	Sistema de Drenagem e Obras de Artes Correntes (OACs) - Limpeza de Drenagem - Pista: Decrescente	BR-452/GO	0+915	0	C. CENT.	Rio Verde
Foto - 31	Canteiro Central e Faixa de Domínio - Poda de Arvore - Pista: Crescente	BR-452/GO	1+470	0	ACOST.	Rio Verde
Foto - 32	Canteiro Central e Faixa de Domínio - Poda de Arvore - Pista: Crescente	BR-452/GO	1+470	0	ACOST.	Rio Verde
Foto - 33	Canteiro Central e Faixa de Domínio - Poda de Arvore - Pista: Crescente	BR-452/GO	1+470	0	ACOST.	Rio Verde
Foto - 34	Canteiro Central e Faixa de Domínio - Roçada Manual - Pista: Decrescente	BR-060/GO	388+942	0	C. CENT.	Rio Verde
Foto - 35	Canteiro Central e Faixa de Domínio - Roçada Manual - Pista: Decrescente	BR-060/GO	388+942	0	C. CENT.	Rio Verde
Foto - 36	Canteiro Central e Faixa de Domínio - Roçada Manual - Pista: Decrescente	BR-060/GO	388+942	0	C. CENT.	Rio Verde
Foto - 37	Sinalização e Elementos de Proteção e Segurança Viária - Recuperação de Tela Antiofuscante - Pista: Decrescente	BR-060/GO	168+550	0	C. CENT.	Goiânia
Foto - 38	Sinalização e Elementos de Proteção e Segurança Viária - Recuperação de Tela Antiofuscante - Pista: Decrescente	BR-060/GO	168+550	0	C. CENT.	Goiânia
Foto - 39	Sinalização e Elementos de Proteção e Segurança Viária - Recuperação de Tela Antiofuscante - Pista: Decrescente	BR-060/GO	168+550	0	C. CENT.	Goiânia
Foto - 40	Canteiro Central e Faixa de Domínio - Roçada Manual - Pista: Decrescente	BR-452/GO	174+859	0	C. LAT.	Rio Verde
Foto - 41	Canteiro Central e Faixa de Domínio - Roçada Manual - Pista: Decrescente	BR-452/GO	174+859	0	C. LAT.	Rio Verde
Foto - 42	Canteiro Central e Faixa de Domínio - Roçada Manual - Pista: Decrescente	BR-452/GO	174+859	0	C. LAT.	Rio Verde
Foto - 43	Pavimento - Reparo Emergencial de Pavimento - Pista: Decrescente	BR-060/GO	301+375	0	FX-2	Acreuna
Foto - 44	Pavimento - Reparo Emergencial de Pavimento - Pista: Decrescente	BR-060/GO	301+375	0	FX-2	Acreuna
Foto - 45	Pavimento - Reparo Emergencial de Pavimento - Pista: Decrescente	BR-060/GO	301+375	0	FX-2	Acreuna

Foto	Foto	Foto	Foto	Foto	Foto	Foto
Foto - 46	Sinalização e Elementos de Proteção e Segurança Viária - Recuperação de Tela Antiofuscante - Pista: Crescente	BR-060/GO	168+311	0	C. CENT.	Goiânia
Foto - 47	Sinalização e Elementos de Proteção e Segurança Viária - Recuperação de Tela Antiofuscante - Pista: Crescente	BR-060/GO	168+311	0	C. CENT.	Goiânia
Foto - 48	Sinalização e Elementos de Proteção e Segurança Viária - Recuperação de Tela Antiofuscante - Pista: Crescente	BR-060/GO	168+311	0	C. CENT.	Goiânia
Foto - 49	Pavimento - Reparo Emergencial de Pavimento - Pista: Crescente	BR-060/GO	271+500	0	ACOST.	Jandaia
Foto - 50	Pavimento - Reparo Emergencial de Pavimento - Pista: Crescente	BR-060/GO	271+500	0	ACOST.	Jandaia
Foto - 51	Pavimento - Reparo Emergencial de Pavimento - Pista: Crescente	BR-060/GO	271+500	0	ACOST.	Jandaia
Foto - 52	Pavimento - Reparo Emergencial de Pavimento - Pista: Crescente	BR-452/GO	47+843	0	FX-1	Rio Verde
Foto - 53	Pavimento - Reparo Emergencial de Pavimento - Pista: Crescente	BR-452/GO	47+843	0	FX-1	Rio Verde
Foto - 54	Pavimento - Reparo Emergencial de Pavimento - Pista: Crescente	BR-452/GO	47+843	0	FX-1	Rio Verde
Foto - 55	Sinalização e Elementos de Proteção e Segurança Viária - Recuperação de Tela Antiofuscante - Pista: Decrescente	BR-060/GO	167+259	0	C. CENT.	Goiânia
Foto - 56	Sinalização e Elementos de Proteção e Segurança Viária - Recuperação de Tela Antiofuscante - Pista: Decrescente	BR-060/GO	167+259	0	C. CENT.	Goiânia
Foto - 57	Sinalização e Elementos de Proteção e Segurança Viária - Recuperação de Tela Antiofuscante - Pista: Decrescente	BR-060/GO	167+259	0	C. CENT.	Goiânia
Foto - 58	Pavimento - Reparo Emergencial de Pavimento - Pista: Crescente	BR-452/GO	23+742	0	FX-1	Rio Verde
Foto - 59	Pavimento - Reparo Emergencial de Pavimento - Pista: Crescente	BR-452/GO	23+742	0	FX-1	Rio Verde
Foto - 60	Pavimento - Reparo Emergencial de Pavimento - Pista: Crescente	BR-452/GO	23+742	0	FX-1	Rio Verde
Foto - 61	Canteiro Central e Faixa de Domínio - Roçada Manual - Pista: Crescente	BR-060/GO	380+897	0	C. LAT.	Rio Verde
Foto - 62	Canteiro Central e Faixa de Domínio - Roçada Manual - Pista: Crescente	BR-060/GO	380+897	0	C. LAT.	Rio Verde
Foto - 63	Canteiro Central e Faixa de Domínio - Roçada Manual - Pista: Crescente	BR-060/GO	380+897	0	C. LAT.	Rio Verde
Foto - 64	Canteiro Central e Faixa de Domínio - Poda de Arvore - Pista: Crescente	BR-060/GO	0	0	ACOST.	Santo Antonio da Barra
Foto - 65	Canteiro Central e Faixa de Domínio - Poda de Arvore - Pista: Crescente	BR-060/GO	0	0	ACOST.	Santo Antonio da Barra
Foto - 66	Canteiro Central e Faixa de Domínio - Poda de Arvore - Pista: Crescente	BR-060/GO	0	0	ACOST.	Santo Antonio da Barra
Foto - 67	Canteiro Central e Faixa de Domínio - Roçada Manual - Pista: Decrescente	BR-452/GO	0	0	ACOST.	Rio Verde
Foto - 68	Canteiro Central e Faixa de Domínio - Roçada Manual - Pista: Decrescente	BR-452/GO	0	0	ACOST.	Rio Verde
Foto - 69	Canteiro Central e Faixa de Domínio - Roçada Manual - Pista: Decrescente	BR-452/GO	0	0	ACOST.	Rio Verde
Foto - 70	Sistema de Drenagem e Obras de Artes Correntes (OACs) - Recuperação de Drenagem - Pista: Crescente	BR-060/GO	0	0	ACOST.	Acreuna
Foto - 71	Sistema de Drenagem e Obras de Artes Correntes (OACs) - Recuperação de Drenagem - Pista: Crescente	BR-060/GO	0	0	ACOST.	Acreuna
Foto - 72	Sistema de Drenagem e Obras de Artes Correntes (OACs) - Recuperação de Drenagem - Pista: Crescente	BR-060/GO	0	0	ACOST.	Acreuna
Foto - 73	Canteiro Central e Faixa de Domínio - Roçada Manual - Pista: Decrescente	BR-060/GO	0	0	C. LAT.	Rio Verde
Foto - 74	Canteiro Central e Faixa de Domínio - Roçada Manual - Pista: Decrescente	BR-060/GO	0	0	C. LAT.	Rio Verde
Foto - 75	Canteiro Central e Faixa de Domínio - Roçada Manual - Pista: Decrescente	BR-060/GO	0	0	C. LAT.	Rio Verde
Foto - 76	Sistema de Drenagem e Obras de Artes Correntes (OACs) - Limpeza de Drenagem - Pista: Crescente	BR-452/GO	0	0	C. CENT.	Rio Verde
Foto - 77	Sistema de Drenagem e Obras de Artes Correntes (OACs) - Limpeza de Drenagem - Pista: Crescente	BR-452/GO	0	0	C. CENT.	Rio Verde
Foto - 78	Sistema de Drenagem e Obras de Artes Correntes (OACs) - Limpeza de Drenagem - Pista: Crescente	BR-452/GO	0	0	C. CENT.	Rio Verde
Foto - 79	Sinalização e Elementos de Proteção e Segurança Viária - Recuperação de Tela Antiofuscante - Pista: Decrescente	BR-060/GO	0	0	C. CENT.	Goiânia
Foto - 80	Sinalização e Elementos de Proteção e Segurança Viária - Recuperação de Tela Antiofuscante - Pista: Decrescente	BR-060/GO	0	0	C. CENT.	Goiânia
Foto - 81	Sinalização e Elementos de Proteção e Segurança Viária - Recuperação de Tela Antiofuscante - Pista: Decrescente	BR-060/GO	0	0	C. CENT.	Goiânia
Foto - 82	Sistema de Drenagem e Obras de Artes Correntes (OACs) - Limpeza de Drenagem - Pista: Crescente	BR-452/GO	0	0	C. CENT.	Rio Verde
Foto - 83	Sistema de Drenagem e Obras de Artes Correntes (OACs) - Limpeza de Drenagem - Pista: Crescente	BR-452/GO	0	0	C. CENT.	Rio Verde
Foto - 84	Sistema de Drenagem e Obras de Artes Correntes (OACs) - Limpeza de Drenagem - Pista: Crescente	BR-452/GO	0	0	C. CENT.	Rio Verde
Foto - 85	Canteiro Central e Faixa de Domínio - Roçada Manual - Pista: Decrescente	BR-060/GO	0	0	C. LAT.	Rio Verde
Foto - 86	Canteiro Central e Faixa de Domínio - Roçada Manual - Pista: Decrescente	BR-060/GO	0	0	C. LAT.	Rio Verde
Foto - 87	Canteiro Central e Faixa de Domínio - Roçada Manual - Pista: Decrescente	BR-060/GO	0	0	C. LAT.	Rio Verde
Foto - 88	Pavimento - Reparo Emergencial de Pavimento - Pista: Crescente	BR-452/GO	0	0	FX-1	Itumbiara
Foto - 89	Pavimento - Reparo Emergencial de Pavimento - Pista: Crescente	BR-452/GO	0	0	FX-1	Itumbiara
Foto - 90	Pavimento - Reparo Emergencial de Pavimento - Pista: Crescente	BR-452/GO	0	0	FX-1	Itumbiara
Foto - 91	Sinalização e Elementos de Proteção e Segurança Viária - Recuperação de Tela Antiofuscante - Pista: Decrescente	BR-060/GO	0	0	C. CENT.	Goiânia

Foto	Foto	Foto	Foto	Foto	Foto	Foto
Foto - 92	Sinalização e Elementos de Proteção e Segurança Viária - Recuperação de Tela Antiofuscente - Pista: Decrescente	BR-060/GO	0	0	C. CENT.	Goiânia
Foto - 93	Sinalização e Elementos de Proteção e Segurança Viária - Recuperação de Tela Antiofuscente - Pista: Decrescente	BR-060/GO	0	0	C. CENT.	Goiânia
Foto - 94	Canteiro Central e Faixa de Domínio - Roçada Manual - Pista: Decrescente	BR-060/GO	0	0	C. CENT.	Rio Verde
Foto - 95	Canteiro Central e Faixa de Domínio - Roçada Manual - Pista: Decrescente	BR-060/GO	0	0	C. CENT.	Rio Verde
Foto - 96	Canteiro Central e Faixa de Domínio - Roçada Manual - Pista: Decrescente	BR-060/GO	0	0	C. CENT.	Rio Verde
Foto - 97	Sinalização e Elementos de Proteção e Segurança Viária - Recuperação de Tela Antiofuscente - Pista: Decrescente	BR-060/GO	166+762	0	C. CENT.	Goiânia
Foto - 98	Sinalização e Elementos de Proteção e Segurança Viária - Recuperação de Tela Antiofuscente - Pista: Decrescente	BR-060/GO	166+762	0	C. CENT.	Goiânia
Foto - 99	Sinalização e Elementos de Proteção e Segurança Viária - Recuperação de Tela Antiofuscente - Pista: Decrescente	BR-060/GO	166+762	0	C. CENT.	Goiânia
Foto - 100	Pavimento - Reparo Emergencial de Pavimento - Pista: Crescente	BR-452/GO	161+718	0	FX-1	Itumbiara
Foto - 101	Pavimento - Reparo Emergencial de Pavimento - Pista: Crescente	BR-452/GO	161+718	0	FX-1	Itumbiara
Foto - 102	Pavimento - Reparo Emergencial de Pavimento - Pista: Crescente	BR-452/GO	161+718	0	FX-1	Itumbiara
Foto - 103	Sinalização e Elementos de Proteção e Segurança Viária - Revitalização de Sinalização Horizontal - Pista: Crescente	BR-452/GO	151+193	0	FX-1	Bom Jesus de Goias
Foto - 104	Sinalização e Elementos de Proteção e Segurança Viária - Revitalização de Sinalização Horizontal - Pista: Crescente	BR-452/GO	151+193	0	FX-1	Bom Jesus de Goias
Foto - 105	Sinalização e Elementos de Proteção e Segurança Viária - Revitalização de Sinalização Horizontal - Pista: Crescente	BR-452/GO	151+193	0	FX-1	Bom Jesus de Goias
Foto - 106	Canteiro Central e Faixa de Domínio - Roçada Manual - Pista: Crescente	BR-060/GO	274+247	0	C. LAT.	Jandaia
Foto - 107	Canteiro Central e Faixa de Domínio - Roçada Manual - Pista: Crescente	BR-060/GO	274+247	0	C. LAT.	Jandaia
Foto - 108	Canteiro Central e Faixa de Domínio - Roçada Manual - Pista: Crescente	BR-060/GO	274+247	0	C. LAT.	Jandaia
Foto - 109	Terraplenos e Estruturas de Contenção - Recuperação de Erosão - Pista: Crescente	BR-060/GO	274+289	0	ACOST.	Jandaia
Foto - 110	Terraplenos e Estruturas de Contenção - Recuperação de Erosão - Pista: Crescente	BR-060/GO	274+289	0	ACOST.	Jandaia
Foto - 111	Terraplenos e Estruturas de Contenção - Recuperação de Erosão - Pista: Crescente	BR-060/GO	274+289	0	ACOST.	Jandaia
Foto - 112	Canteiro Central e Faixa de Domínio - Roçada Manual - Pista: Decrescente	BR-060/GO	380+902	0	C. CENT.	Rio Verde
Foto - 113	Canteiro Central e Faixa de Domínio - Roçada Manual - Pista: Decrescente	BR-060/GO	380+902	0	C. CENT.	Rio Verde
Foto - 114	Canteiro Central e Faixa de Domínio - Roçada Manual - Pista: Decrescente	BR-060/GO	380+902	0	C. CENT.	Rio Verde
Foto - 115	Canteiro Central e Faixa de Domínio - Roçada manual - Pista: Decrescente	BR-452/GO	174+859	0	C. LAT.	Itumbiara
Foto - 116	Canteiro Central e Faixa de Domínio - Roçada manual - Pista: Decrescente	BR-452/GO	174+859	0	C. LAT.	Itumbiara
Foto - 117	Canteiro Central e Faixa de Domínio - Roçada manual - Pista: Decrescente	BR-452/GO	174+859	0	C. LAT.	Itumbiara
Foto - 118	Pavimento - Reparo Emergencial de Pavimento - Pista: Crescente	BR-452/GO	162+209	0	FX-1	Itumbiara
Foto - 119	Pavimento - Reparo Emergencial de Pavimento - Pista: Crescente	BR-452/GO	162+209	0	FX-1	Itumbiara
Foto - 120	Pavimento - Reparo Emergencial de Pavimento - Pista: Crescente	BR-452/GO	162+209	0	FX-1	Itumbiara
Foto - 121	Canteiro Central e Faixa de Domínio - Sepultamento de Animal - Pista: Crescente	BR-060/GO	193+927	0	C. LAT.	Guapó
Foto - 122	Canteiro Central e Faixa de Domínio - Sepultamento de Animal - Pista: Crescente	BR-060/GO	193+927	0	C. LAT.	Guapó
Foto - 123	Canteiro Central e Faixa de Domínio - Sepultamento de Animal - Pista: Crescente	BR-060/GO	193+927	0	C. LAT.	Guapó
Foto - 124	Sistema de Drenagem e Obras de Artes Correntes (OACs) - Limpeza de Drenagem - Pista: Decrescente	BR-452/GO	171+744	0	C. LAT.	Itumbiara
Foto - 125	Sistema de Drenagem e Obras de Artes Correntes (OACs) - Limpeza de Drenagem - Pista: Decrescente	BR-452/GO	171+744	0	C. LAT.	Itumbiara
Foto - 126	Sistema de Drenagem e Obras de Artes Correntes (OACs) - Limpeza de Drenagem - Pista: Decrescente	BR-452/GO	171+744	0	C. LAT.	Itumbiara
Foto - 127	Canteiro Central e Faixa de Domínio - Roçada manual - Pista: Crescente	BR-452/GO	171+582	0	C. LAT.	Itumbiara
Foto - 128	Canteiro Central e Faixa de Domínio - Roçada manual - Pista: Crescente	BR-452/GO	171+582	0	C. LAT.	Itumbiara
Foto - 129	Canteiro Central e Faixa de Domínio - Roçada manual - Pista: Crescente	BR-452/GO	171+582	0	C. LAT.	Itumbiara
Foto - 130	Pavimento - Reparo Emergencial de Pavimento - Pista: Crescente	BR-452/GO	185+803	0	FX-1	Itumbiara
Foto - 131	Pavimento - Reparo Emergencial de Pavimento - Pista: Crescente	BR-452/GO	185+803	0	FX-1	Itumbiara
Foto - 132	Pavimento - Reparo Emergencial de Pavimento - Pista: Crescente	BR-452/GO	185+803	0	FX-1	Itumbiara
Foto - 133	Obras de Artes Especiais (OAEs) - Desobstrução de businotes e limpeza do tabuleiro - Pista: Decrescente	BR-452/GO	153+775	0	ACOST.	Bom Jesus de Goias
Foto - 134	Obras de Artes Especiais (OAEs) - Desobstrução de businotes e limpeza do tabuleiro - Pista: Decrescente	BR-452/GO	153+775	0	ACOST.	Bom Jesus de Goias
Foto - 135	Obras de Artes Especiais (OAEs) - Desobstrução de businotes e limpeza do tabuleiro - Pista: Decrescente	BR-452/GO	153+775	0	ACOST.	Bom Jesus de Goias
Foto - 136	Sinalização e Elementos de Proteção e Segurança Viária - Revitalização de Sinalização Horizontal - Pista: Crescente	BR-060/GO	188+720	0	FX-1	Guapó
Foto - 137	Sinalização e Elementos de Proteção e Segurança Viária - Revitalização de Sinalização Horizontal - Pista: Crescente	BR-060/GO	188+720	0	FX-1	Guapó

Foto	Foto	Foto	Foto	Foto	Foto	Foto
Foto - 138	Sinalização e Elementos de Proteção e Segurança Viária - Revitalização de Sinalização Horizontal - Pista: Crescente	BR-060/GO	188+720	0	FX-1	Guapó
Foto - 139	Pavimento - Reparo Emergencial do Pavimento - Pista: Decrescente	BR-452/GO	171+623	0	FX-1	Itumbiara
Foto - 140	Pavimento - Reparo Emergencial do Pavimento - Pista: Decrescente	BR-452/GO	171+623	0	FX-1	Itumbiara
Foto - 141	Pavimento - Reparo Emergencial do Pavimento - Pista: Decrescente	BR-452/GO	171+623	0	FX-1	Itumbiara
Foto - 142	Sinalização e Elementos de Proteção e Segurança Viária - Instalação de Defensas Metálicas - Pista: Crescente	BR-452/GO	100+330	0	C. LAT.	Bom Jesus de Goiás
Foto - 143	Sinalização e Elementos de Proteção e Segurança Viária - Instalação de Defensas Metálicas - Pista: Crescente	BR-452/GO	100+330	0	C. LAT.	Bom Jesus de Goiás
Foto - 144	Sinalização e Elementos de Proteção e Segurança Viária - Instalação de Defensas Metálicas - Pista: Crescente	BR-452/GO	100+330	0	C. LAT.	Bom Jesus de Goiás
Foto - 145	Sinalização e Elementos de Proteção e Segurança Viária - Revitalização de Sinalização Horizontal - Pista: Crescente	BR-452/GO	153+000	0	FX-1	Itumbiara
Foto - 146	Sinalização e Elementos de Proteção e Segurança Viária - Revitalização de Sinalização Horizontal - Pista: Crescente	BR-452/GO	153+000	0	FX-1	Itumbiara
Foto - 147	Sinalização e Elementos de Proteção e Segurança Viária - Revitalização de Sinalização Horizontal - Pista: Crescente	BR-452/GO	153+000	0	FX-1	Itumbiara
Foto - 148	Obras de Artes Especiais (OAEs) - Recuperação das fundações - Pista: Decrescente	BR-060/GO	384+800	0	FX-1/2/3	Rio Verde
Foto - 149	Obras de Artes Especiais (OAEs) - Recuperação das fundações - Pista: Decrescente	BR-060/GO	384+800	0	FX-1/2/3	Rio Verde
Foto - 150	Obras de Artes Especiais (OAEs) - Recuperação das fundações - Pista: Decrescente	BR-060/GO	384+800	0	FX-1/2/3	Rio Verde