










REGISTRO MENSAL FOTOGRÁFICO OUTUBRO		PAGINA N°	1
		REVISÃO:	0
		DATA:	18/11/2025
Obras: Canteiro Central e Faixa de Domínio		Pista:	Crescente
Descrição do Serviço: Limpeza de Drenagem		Município:	Guapó
Foto - 1	Foto - 2	Foto - 3	
BR-060/GO km 187+097 C. LAT.	BR-060/GO km 187+097 C. LAT.	BR-060/GO km 187+097 C. LAT.	
Obras: Canteiro Central e Faixa de Domínio		Pista:	Crescente
Descrição do Serviço: Recolhimento de Resíduos		Município:	Itumbiara
Foto - 4	Foto - 5	Foto - 6	
BR-452/GO km 170+471 C. LAT.	BR-452/GO km 170+471 C. LAT.	BR-452/GO km 170+471 C. LAT.	
Obras: Canteiro Central e Faixa de Domínio		Pista:	Decrescente
Descrição do Serviço: Recolhimento de Resíduos		Município:	Rio Verde
Foto - 7	Foto - 8	Foto - 9	
BR-060/GO km 382+500 C. LAT.	BR-060/GO km 382+500 C. LAT.	BR-060/GO km 382+500 C. LAT.	

	<b>REGISTRO MENSAL FOTOGRÁFICO</b> <b>OUTUBRO</b>	PAGINA N°	1
		REVISÃO:	0
		DATA:	18/11/2025




<b>Obras:</b> Canteiro Central e Faixa de Domínio		<b>Pista:</b>	Crescente
<b>Descrição do Serviço:</b> Recolhimento de massa verde		<b>Município:</b>	Acreuna
<b>Foto - 10</b>		<b>Foto - 11</b>	
			
			
BR-060/GO	km 286+324 C. CENT.	BR-060/GO	km 286+324 C. CENT.
BR-060/GO	km 286+324 C. CENT.	BR-060/GO	km 286+324 C. CENT.




<b>Obras:</b> Sistema de Drenagem e Obras de Artes Correntes (OACs)		<b>Pista:</b>	Crescente
<b>Descrição do Serviço:</b> Limpeza de Drenagem		<b>Município:</b>	Guapó
<b>Foto - 13</b>		<b>Foto - 14</b>	
			
			
BR-060/GO	km 187+534 C. CENT.	BR-060/GO	km 187+534 C. CENT.
BR-060/GO	km 187+534 C. CENT.	BR-060/GO	km 187+534 C. CENT.




<b>Obras:</b> Sistema de Drenagem e Obras de Artes Correntes (OACs)		<b>Pista:</b>	Crescente
<b>Descrição do Serviço:</b> Limpeza de Drenagem		<b>Município:</b>	Rio Verde
<b>Foto - 16</b>		<b>Foto - 17</b>	
			
			
BR-060/GO	km 387+120 C. LAT.	BR-060/GO	km 387+120 C. LAT.
BR-060/GO	km 387+120 C. LAT.	BR-060/GO	km 387+120 C. LAT.






	<b>REGISTRO MENSAL FOTOGRÁFICO</b> <b>OUTUBRO</b>	PAGINA N°	1
		REVISÃO:	0
		DATA:	18/11/2025




<b>Obras: Canteiro Central e Faixa de Domínio</b>		<b>Pista:</b>	<b>Decrescente</b>
<b>Descrição do Serviço: Recolhimento de resíduos</b>		<b>Município:</b>	<b>Itumbiara</b>
<b>Foto - 19</b>	<b>Foto - 20</b>	<b>Foto - 21</b>	
			
BR-452/GO km 160+820 C. LAT.	BR-452/GO km 160+820 C. LAT.	BR-452/GO km 160+820 C. LAT.	




<b>Obras: Sistema de Drenagem e Obras de Artes Correntes (OACs)</b>		<b>Pista:</b>	<b>Decrescente</b>
<b>Descrição do Serviço: Limpeza de Drenagem</b>		<b>Município:</b>	<b>Guapó</b>
<b>Foto - 22</b>	<b>Foto - 23</b>	<b>Foto - 24</b>	
			
BR-060/GO km 189+492 C. CENT.	BR-060/GO km 189+492 C. CENT.	BR-060/GO km 189+492 C. CENT.	

<b>Obras: Canteiro Central e Faixa de Domínio</b>		<b>Pista:</b>	<b>Decrescente</b>
<b>Descrição do Serviço: Poda de Arvore</b>		<b>Município:</b>	<b>Itumbiara</b>
<b>Foto - 25</b>	<b>Foto - 26</b>	<b>Foto - 27</b>	
			
BR-452/GO km 166+660 C. LAT.	BR-452/GO km 166+660 C. LAT.	BR-452/GO km 166+660 C. LAT.	

	<b>REGISTRO MENSAL FOTOGRÁFICO</b> <b>OUTUBRO</b>	PAGINA N°	1
		REVISÃO:	0
		DATA:	18/11/2025




<b>Obras:</b> Sistema de Drenagem e Obras de Artes Correntes (OACs)		<b>Pista:</b>	Decrescente
<b>Descrição do Serviço:</b> Limpeza de Drenagem		<b>Município:</b>	Rio Verde
<b>Foto - 28</b>		<b>Foto - 29</b>	
			
		<b>Foto - 30</b>	
BR-060/GO	km	382+800	FX-3
BR-060/GO	km	382+800	FX-3
BR-060/GO	km	382+800	FX-3



<b>Obras:</b> Obras de Artes Especiais (OAEs)		<b>Pista:</b>	Decrescente
<b>Descrição do Serviço:</b> Recuperação de Passarela de Pedestres		<b>Município:</b>	Rio Verde
<b>Foto - 31</b>		<b>Foto - 32</b>	
			
		<b>Foto - 33</b>	
BR-060/GO	km	382+000	FX-1/2/3
BR-060/GO	km	382+000	FX-1/2/3
BR-060/GO	km	382+000	FX-1/2/3




<b>Obras:</b> Obras de Artes Especiais (OAEs)		<b>Pista:</b>	Decrescente
<b>Descrição do Serviço:</b> Recuperação de Passarela de Pedestres		<b>Município:</b>	Rio Verde
<b>Foto - 34</b>		<b>Foto - 35</b>	
			
		<b>Foto - 36</b>	
BR-060/GO	km	382+000	FX-1/2/3
BR-060/GO	km	382+000	FX-1/2/3
BR-060/GO	km	382+000	FX-1/2/3






	<b>REGISTRO MENSAL FOTOGRÁFICO</b> <b>OUTUBRO</b>	PAGINA N°	1
		REVISÃO:	0
		DATA:	18/11/2025




<b>Obras:</b> Obras de Artes Especiais (OAEs)		<b>Pista:</b>	Decrescente
<b>Descrição do Serviço:</b> Recuperação de Passarela de Pedestres		<b>Município:</b>	Rio Verde
<b>Foto - 37</b>	<b>Foto - 38</b>	<b>Foto - 39</b>	
			
BR-060/GO km 382+000 FX-1/2/3	BR-060/GO km 382+000 FX-1/2/3	BR-060/GO km 382+000 FX-1/2/3	




<b>Obras:</b> Sinalização e Elementos de Proteção e Segurança Viária		<b>Pista:</b>	Crescente
<b>Descrição do Serviço:</b> Implantação de Placa Institucional		<b>Município:</b>	Santo Antonio da Barra
<b>Foto - 40</b>	<b>Foto - 41</b>	<b>Foto - 42</b>	
			
BR-060/GO - 350,08 (EST 9,354) - DL: 19 m Santo Antônio da Barra (GO) -17,59154/-50,70886 20/10/2025 18:19 Aut: 001.850.666.332-B SNV:et./25	BR-060/GO - 350,10 (EST 9,355) - DL: 14 m Santo Antônio da Barra (GO) -17,59156/-50,70899 20/10/2025 18:20 Aut: 001.850.666.042-B SNV:et./25	BR-060/GO - 350,09 (EST 9,354) - DL: 16 m Santo Antônio da Barra (GO) -17,59157/-50,70894 20/10/2025 18:21 Aut: 001.850.666.742-B SNV:et./25	
BR-060/GO km 350+090 C. LAT.	BR-060/GO km 350+090 C. LAT.	BR-060/GO km 350+090 C. LAT.	

<b>Obras:</b> Sinalização e Elementos de Proteção e Segurança Viária		<b>Pista:</b>	Crescente
<b>Descrição do Serviço:</b> Implantação de Defesa Metalica		<b>Município:</b>	Bom Jesus de Goiás
<b>Foto - 43</b>	<b>Foto - 44</b>	<b>Foto - 45</b>	
			
BR-452/GO km 135+000 C. LAT. 27 de out. de 2025 14:31:55 18,3906S 49,3364W BR452 SAU 9	BR-452/GO km 135+000 C. LAT. 28 de out. de 2025 09:08:50 18,2295S 49,7321W BR452 SAU 8	BR-452/GO km 135+000 C. LAT. 28 de out. de 2025 17:55:54 -17,3769S -50,3631W	

	<b>REGISTRO MENSAL FOTOGRÁFICO</b>	PAGINA N°	1
		REVISÃO:	0
		DATA:	18/11/2025




<b>Obras: Sistema de Drenagem e Obras de Artes Correntes (OACs)</b>		<b>Pista:</b>	<b>Descrescente</b>
<b>Descrição do Serviço: Implatação de Barreira Rígida</b>		<b>Município:</b>	<b>Indiara</b>
<b>Foto - 46</b>	<b>Foto - 47</b>	<b>Foto - 48</b>	
			
BR-060/GO km 253+000 ACOST.	BR-060/GO km 253+000 ACOST.	BR-060/GO km 253+000 ACOST.	




<b>Obras: Obras de Artes Especiais (OAEs)</b>		<b>Pista:</b>	<b>Crescente</b>
<b>Descrição do Serviço: Recuperação de Passarela de Pedestres</b>		<b>Município:</b>	<b>Acreúna</b>
<b>Foto - 49</b>	<b>Foto - 50</b>	<b>Foto - 51</b>	
			
BR-060/GO km 304+500 FX-1/2/3	BR-060/GO km 304+500 FX-1/2/3	BR-060/GO km 304+500 FX-1/2/3	




<b>Obras: Obras de Artes Especiais (OAEs)</b>		<b>Pista:</b>	<b>Crescente</b>
<b>Descrição do Serviço: Recuperação de Passarela de Pedestres</b>		<b>Município:</b>	<b>Rio Verde</b>
<b>Foto - 52</b>	<b>Foto - 53</b>	<b>Foto - 54</b>	
			
BR-060/GO km 384+450 FX-1/2/3	BR-060/GO km 384+450 FX-1/2/3	BR-060/GO km 384+450 FX-1/2/3	



	<b>REGISTRO MENSAL FOTOGRÁFICO</b> <b>OUTUBRO</b>	PAGINA N°	1
		REVISÃO:	0
		DATA:	18/11/2025

<b>Obras: Obras de Artes Especiais (OAEs)</b>		<b>Pista:</b>	<b>Crescente</b>
<b>Descrição do Serviço: Recuperação de Passarela de Pedestres</b>		<b>Município:</b>	<b>Rio Verde</b>
<b>Foto - 55</b>	<b>Foto - 56</b>	<b>Foto - 57</b>	
			
BR-060/GO km 382+000 FX-1/2/3	BR-060/GO km 382+000 FX-1/2/3	BR-060/GO km 382+000 FX-1/2/3	

<b>Obras: Obras de Artes Especiais (OAEs)</b>		<b>Pista:</b>	<b>Crescente</b>
<b>Descrição do Serviço: Recuperação de Passarela de Pedestres</b>		<b>Município:</b>	<b>Rio Verde</b>
<b>Foto - 60</b>	<b>Foto - 61</b>	<b>Foto - 62</b>	
			
BR-060/GO km 382+000 FX-1/2/3	BR-060/GO km 382+000 FX-1/2/3	BR-060/GO km 382+000 FX-1/2/3	

<b>Obras: Obras de Artes Especiais (OAEs)</b>		<b>Pista:</b>	<b>Crescente</b>
<b>Descrição do Serviço: Recuperação de Passarela de Pedestres</b>		<b>Município:</b>	<b>Rio Verde</b>
<b>Foto - 63</b>	<b>Foto - 64</b>	<b>Foto - 65</b>	
			
BR-060/GO km 382+000 FX-1/2/3	BR-060/GO km 382+000 FX-1/2/3	BR-060/GO km 382+000 FX-1/2/3	