

# REGISTRO MENSAL FOTOGRÁFICO

## FEVEREIRO

PAGINA Nº 1 de 19

REVISÃO: 0

DATA: 03/03/2026

Obras: Pavimento

Pista: Crescente

Descrição do Serviço: **Reparo Emergencial do Pavimento**

Município: Itumbiara

Foto - 1



TAMPA BURACOS EMERGENCIAIS  
BR-452 - KM 170+288 - CRESCENTE  
DATA: 02/02/2026 HORA: 12:48:31  
ALT: 519,70m  
LON: -49,429573  
LAT: -18,340582

BR-452/GO km 170+288 FX-1/2

Foto - 2



TAMPA BURACOS EMERGENCIAIS  
BR-452 - KM 170+288 - CRESCENTE  
DATA: 02/02/2026 HORA: 12:51:30  
ALT: 519,70m  
LON: -49,429573  
LAT: -18,340582

BR-452/GO km 170+288 FX-1/2

Foto - 3



TAMPA BURACOS EMERGENCIAIS  
BR-452 - KM 170+288 - CRESCENTE  
DATA: 02/02/2026 HORA: 12:52:08  
ALT: 520,30m  
LON: -49,435522  
LAT: -18,340578

BR-452/GO km 170+288 FX-1/2

Obras: Pavimento

Pista: Crescente

Descrição do Serviço: **Reparo Emergencial do Pavimento**

Município: Acreuna

Foto - 4



TAMPA BURACO COM MASSA FRIA PISTA SUL  
BR-060 - KM 303+146 - CRESCENTE  
DATA: 03/02/2026 HORA: 07:57:08  
ALT: 542,00m  
LON: -50,272027  
LAT: -17,884517

BR-060/GO km 303+146 FX-1/2

Foto - 5



TAMPA BURACO COM MASSA FRIA PISTA SUL  
BR-060 - KM 303+146 - CRESCENTE  
DATA: 03/02/2026 HORA: 07:57:30  
ALT: 542,00m  
LON: -50,272027  
LAT: -17,884517

BR-060/GO km 303+146 FX-1/2

Foto - 6



TAMPA BURACO COM MASSA FRIA PISTA SUL  
BR-060 - KM 303+146 - CRESCENTE  
DATA: 03/02/2026 HORA: 07:58:03  
ALT: 543,40m  
LON: -50,272027  
LAT: -17,884517

BR-060/GO km 303+146 FX-1/2

Obras: Pavimento

Pista: Decrescente

Descrição do Serviço: **Reparo Emergencial do Pavimento**

Município: Rio Verde

Foto - 7



5 de fev. de 2026 09:50:50  
17,7873S 50,9001W  
BR 452 km 0,80 alsa do viaduto Rio Verde

BR-452/GO km 0+800 FX-1/2

Foto - 8



5 de fev. de 2026 09:52:23  
17,7874S 50,9001W  
BR 452 km 0,80 alsa do viaduto Rio Verde

BR-452/GO km 0+800 FX-1/2

Foto - 9



5 de fev. de 2026 09:00:20  
17,7872S 50,9001W  
BR 452 km 0,80 alsa do viaduto Rio Verde

BR-452/GO km 0+800 FX-1/2

# REGISTRO MENSAL FOTOGRÁFICO

## FEVEREIRO

PAGINA Nº 2 de 19

REVISÃO: 0

DATA: 03/03/2026

Obras: Canteiro Central e Faixa de Domínio

Pista: Decrescente

Descrição do Serviço: Recolhimento de Resíduos

Município: Abadia de Goiás

Foto - 10



LIVRES DE ACOSTAMENTO  
BR-060 - KM 177+648 - DECRESCENTE  
DATA: 05/02/2026 HORA: 16:05:54  
ALT: 791,00M  
LAT: -16,627468E  
LON: -48,765748E

BR-060/GO km 177+648 ACOST.

Foto - 11



REBUN  
BR-060 - KM 169+250 - DECRESCENTE  
DATA: 05/02/2026 HORA: 16:13:45  
ALT: 797,00M  
LAT: -16,626144E  
LON: -48,764355E

BR-060/GO km 177+648 ACOST.

Foto - 12



LIVRES DE ACOSTAMENTO  
BR-060 - KM 177+648 - DECRESCENTE  
DATA: 05/02/2026 HORA: 16:16:18  
ALT: 791,00M  
LAT: -16,627468E  
LON: -48,765748E

BR-060/GO km 177+648 ACOST.

Obras: Pavimento

Pista: Decrescente

Descrição do Serviço: Reparo Emergencial do Pavimento

Município: Rio Verde

Foto - 13



TAPA BURACOS EMERGENCIAIS  
BR-452 - KM 0+785 - DECRESCENTE  
DATA: 05/02/2026 HORA: 08:34:26  
ALT: 751,00M  
LON: -50,894497E  
LAT: -17,790435E

BR-452/GO km 0+785 FX-1/2

Foto - 14



TAPA BURACOS EMERGENCIAIS  
BR-452 - KM 0+785 - DECRESCENTE  
DATA: 05/02/2026 HORA: 08:36:12  
ALT: 751,00M  
LON: -50,894497E  
LAT: -17,790435E

BR-452/GO km 0+785 FX-1/2

Foto - 15



TAPA BURACOS EMERGENCIAIS  
BR-452 - KM 0+785 - DECRESCENTE  
DATA: 05/02/2026 HORA: 08:45:42  
ALT: 778,00M  
LON: -50,894497E  
LAT: -17,790435E

BR-452/GO km 0+785 FX-1/2

Obras: Canteiro Central e Faixa de Domínio

Pista: Crescente

Descrição do Serviço: Poda de Arvore

Município: Varjão

Foto - 16



9 de fev. de 2026 09:01:26  
16,9519S 49,7006W  
Br 060 km 214,00 pista norte

BR-060/GO km 214+000 ACOST.

Foto - 17



9 de fev. de 2026 09:28:16  
16,9519S 49,7006W  
Br 060 km 214,00 pista norte

BR-060/GO km 214+000 ACOST.

Foto - 18



9 de fev. de 2026 09:46:31  
16,9519S 49,7006W  
Br 060 km 214,00 pista norte

BR-060/GO km 214+000 ACOST.

# REGISTRO MENSAL FOTOGRÁFICO

## FEVEREIRO

PAGINA Nº 3 de 19

REVISÃO: 0

DATA: 03/03/2026

Obras: Canteiro Central e Faixa de Domínio

Pista: Decrescente

Descrição do Serviço: Poda de Arvore

Município: Varjão

Foto - 19



BR-060/GO km 217+787 ACOST.

Foto - 20



BR-060/GO km 217+787 ACOST.

Foto - 21



BR-060/GO km 217+787 ACOST.

Obras: Pavimento

Pista: Crescente

Descrição do Serviço: Reparo Emergencial do Pavimento

Município: Acreuna

Foto - 22



BR-060/GO km 303+155 FX-1/2

Foto - 23



BR-060/GO km 303+155 FX-1/2

Foto - 24



BR-060/GO km 303+155 FX-1/2

Obras: Pavimento

Pista: Crescente

Descrição do Serviço: Reparo Emergencial do Pavimento

Município: Bom Jesus de Goiás

Foto - 25



BR-452/GO km 130+467 FX-1/2

Foto - 26



BR-452/GO km 130+467 FX-1/2

Foto - 27



BR-452/GO km 130+467 FX-1/2

# REGISTRO MENSAL FOTOGRÁFICO

## FEVEREIRO

PAGINA Nº 4 de 19

REVISÃO: 0

DATA: 03/03/2026


Obras: Canteiro Central e Faixa de Domínio

Pista: Decrescente

Descrição do Serviço: Poda de Arvore no Acostamento

Município: Santo Antonio da Barra

Foto - 28



BR-060/GO km 337+313 C. LAT.

Foto - 29



BR-060/GO km 337+313 C. LAT.

Foto - 30



BR-060/GO km 337+313 C. LAT.

Obras: Canteiro Central e Faixa de Domínio

Pista: Crescente

Descrição do Serviço: Roçada Manual

Município: Indiará

Foto - 31



BR-060/GO km 244+750 C. LAT.

Foto - 32



BR-060/GO km 244+750 C. LAT.

Foto - 33



BR-060/GO km 244+750 C. LAT.

Obras: Canteiro Central e Faixa de Domínio

Pista: Decrescente

Descrição do Serviço: Roçada Mecanizada

Município: Guapó

Foto - 34



BR-060/GO km 208+460 C. LAT.

Foto - 35



BR-060/GO km 208+460 C. LAT.

Foto - 36



BR-060/GO km 208+460 C. LAT.

# REGISTRO MENSAL FOTOGRÁFICO

## FEVEREIRO

PAGINA Nº 5 de 19

REVISÃO: 0

DATA: 03/03/2026

Obras: Pavimento

Pista: Decrescente

Descrição do Serviço: Recuperação de Pavimento

Município: Bom Jesus de Goiás

Foto - 37



12 de fev. de 2026 15:18:16  
18,12054S 50,02325W  
BR 452 KM 101,640 Oeste

BR-452/GO km 101+640 FX-1/2

Foto - 38



12 de fev. de 2026 15:19:52  
18,12047S 50,02330W  
BR 452 KM 101,640 Oeste

BR-452/GO km 101+640 FX-1/2

Foto - 39



12 de fev. de 2026 15:12:52  
18,12627S 50,00785W  
BR 452 KM 103,450 Oeste

BR-452/GO km 101+640 FX-1/2

Obras: Canteiro Central e Faixa de Domínio

Pista: Crescente

Descrição do Serviço: Roçada Mecanizada

Município: Rio Verde

Foto - 40



16 de fev. de 2026 08:06:44  
17,78847S 50,89885W  
BR 452 KM 00,400 Leste

BR-452/GO km 000+400 C. LAT.

Foto - 41



16 de fev. de 2026 08:06:29  
17,78841S 50,89892W  
BR 452 KM 00,400 Leste

BR-452/GO km 000+400 C. LAT.

Foto - 42



16 de fev. de 2026 10:54:27  
18,39402S 49,29293W  
BR 452 KM 187,800 Oeste

BR-452/GO km 000+400 C. LAT.

Obras: Pavimento

Pista: Crescente

Descrição do Serviço: Recuperação de Pavimento

Município: Rio Verde

Foto - 43



17 de fev. de 2026 09:29:57  
18,11587S 50,03534W  
BR 452 KM 100,160 Oeste

BR-452/GO km 100+160 FX-1/2

Foto - 44



17 de fev. de 2026 09:28:43  
18,11585S 50,03617W  
BR 452 KM 100,160 Oeste

BR-060/GO km 100+160 FX-1/2

Foto - 45



17 de fev. de 2026 09:30:16  
18,11593S 50,03521W  
BR 452 KM 100,160 Oeste

BR-060/GO km 100+160 FX-1/2

# REGISTRO MENSAL FOTOGRÁFICO

## FEVEREIRO

PAGINA Nº 6 de 19

REVISÃO: 0

DATA: 03/03/2026

Obras: Sistema de Drenagem e Obras de Artes Correntes (OACs)

Pista: Crescente

Descrição do Serviço: Limpeza de Drenagem

Município: Rio Verde

Foto - 46



17/02/2026 10:19:42  
17,2082S 50,1282W  
Br 060 km 369,370  
Norte

BR-060/GO km 369+370 C. LAT.

Foto - 47



17/02/2026 10:24:34  
17,2082S 50,1282W  
Br 060 km 369,370  
Norte

BR-060/GO km 369+370 C. LAT.

Foto - 48



17/02/2026 10:34:38  
17,2082S 50,1282W  
Br 060 km 369,370  
Norte

BR-060/GO km 369+370 C. LAT.

Obras: Canteiro Central e Faixa de Domínio

Pista: Descrecente

Descrição do Serviço: Roçada Mecanizada

Município: Acreuna

Foto - 49



17 de fev. de 2026 10:58:00  
17,4982S 50,4625W  
BR 060 km 318 Sul

BR-060/GO km 318+000 C. LAT.

Foto - 50



17 de fev. de 2026 10:42:46  
17,4905S 50,4553W  
BR 060 km 318 Sul

BR-060/GO km 318+000 C. LAT.

Foto - 51



17 de fev. de 2026 10:44:02  
17,4946S 50,4594W  
BR 060 km 318 Sul

BR-060/GO km 318+000 C. LAT.

Obras: Canteiro Central e Faixa de Domínio

Pista: Crescente

Descrição do Serviço: Roçada mecanizada

Município: Rio Verde

Foto - 52



18 de fev. de 2026 09:46:37  
17,8035S 50,8723W  
BR 452 KM 3,900 Oeste

BR-452/GO km 3+900 C. LAT.

Foto - 53



18 de fev. de 2026 08:41:29  
17,8048S 50,8701W  
BR 452 KM 3,900 Oeste

BR-452/GO km 3+900 C. LAT.

Foto - 54



18 de fev. de 2026 08:49:30  
17,7960S 50,8818W  
BR 452 KM 2,400 Oeste

BR-452/GO km 3+900 C. LAT.

# REGISTRO MENSAL FOTOGRÁFICO

## FEVEREIRO

PAGINA Nº 7 de 19

REVISÃO: 0

DATA: 03/03/2026

Obras: Canteiro Central e Faixa de Domínio

Pista: Crescente

Descrição do Serviço: Roçada Manual

Município: Jandaia

Foto - 55



BR-060/GO km 282+050 C. CENT.

Foto - 56



BR-060/GO km 282+050 C. CENT.

Foto - 57



BR-060/GO km 282+050 C. CENT.

Obras: Pavimento

Pista: Crescente

Descrição do Serviço: Micro Revestimento

Município: Bom Jesus de Goias

Foto - 58



BR-452/GO km 113+470 FX-1/2

Foto - 59



BR-452/GO km 113+470 FX-1/2

Foto - 60



BR-452/GO km 113+470 FX-1/2

Obras: Canteiro Central e Faixa de Domínio

Pista: Crescente

Descrição do Serviço: Roçada Mecanizada

Município: Rio Verde

Foto - 61



BR-452/GO km 1+300 C. LAT.

Foto - 62



BR-452/GO km 1+300 C. LAT.

Foto - 63



BR-452/GO km 1+300 C. LAT.

# REGISTRO MENSAL FOTOGRÁFICO

## FEVEREIRO

PAGINA Nº 8 de 19

REVISÃO: 0

DATA: 03/03/2026

Obras: Pavimento

Pista: Crescente

Descrição do Serviço: Reparo do Pavimento

Município: Rio Verde

Foto - 64



BR-452/GO km 000+210 FX-1/2

Foto - 65



BR-452/GO km 000+210 FX-1/2

Foto - 66



BR-452/GO km 000+210 FX-1/2

Obras: Canteiro Central e Faixa de Domínio

Pista: Decrescente

Descrição do Serviço: Roçada Manual

Município: Indiará

Foto - 67



BR-060/GO km 234+570 C. CENT.

Foto - 68



BR-060/GO km 234+570 C. CENT.

Foto - 69



BR-060/GO km 234+570 C. CENT.

Obras: Canteiro Central e Faixa de Domínio

Pista: Decrescente

Descrição do Serviço: Roçada Mecanizada

Município: Acreuna

Foto - 70



BR-060/GO km 311+030 C. LAT.

Foto - 71



BR-060/GO km 311+030 C. LAT.

Foto - 72



BR-060/GO km 311+030 C. LAT.

# REGISTRO MENSAL FOTOGRÁFICO

## FEVEREIRO

PAGINA Nº 9 de 19

REVISÃO: 0

DATA: 03/03/2026

Obras: Canteiro Central e Faixa de Domínio

Pista: Decrescente

Descrição do Serviço: Roçada Mecanizada

Município: Guapó

Foto - 73



BR-060/GO km 198+320 C. CENT.

Foto - 74



BR-060/GO km 198+320 C. CENT.

Foto - 75



BR-060/GO km 198+320 C. CENT.

Obras: Canteiro Central e Faixa de Domínio

Pista: Crescente

Descrição do Serviço: Roçada Mecanizada

Município: Guapó

Foto - 76



BR-060/GO km 202+170 C. CENT.

Foto - 77



BR-060/GO km 202+170 C. CENT.

Foto - 78



BR-060/GO km 202+170 C. CENT.

Obras: Obras de Artes Especiais (OAEs)

Pista: Crescente

Descrição do Serviço: Recuperação de Guarda Corpo

Município: Maurilandia

Foto - 79



BR-452/GO km 61+700 ACOST.

Foto - 80



BR-452/GO km 61+700 ACOST.

Foto - 81



BR-452/GO km 61+700 ACOST.

# REGISTRO MENSAL FOTOGRÁFICO

## FEVEREIRO

PAGINA Nº 10 de 19

REVISÃO: 0

DATA: 03/03/2026

Obras: Canteiro Central e Faixa de Domínio

Pista: Crescente

Descrição do Serviço: Roçada Manual

Município: Varjão

Foto - 82



BR-060/GO km 210+650 C. CENT.

Foto - 83



BR-060/GO km 210+650 C. CENT.

Foto - 84



BR-060/GO km 210+650 C. CENT.

Obras: Pavimento

Pista: Decrescente

Descrição do Serviço: Reparo Emergencial do Pavimento

Município: Bom Jesus de Goiás

Foto - 85



BR-452/GO km 112+789 FX-1/2

Foto - 86



BR-452/GO km 112+789 FX-1/2

Foto - 87



BR-452/GO km 112+789 FX-1/2

Obras: Pavimento

Pista: Decrescente

Descrição do Serviço: Reparo Emergencial do Pavimento

Município: Indiará

Foto - 88



BR-060/GO km 247+182 FX-1/2

Foto - 89



BR-060/GO km 247+182 FX-1/2

Foto - 90



BR-060/GO km 247+182 FX-1/2

# REGISTRO MENSAL FOTOGRÁFICO

## FEVEREIRO

PAGINA Nº 12 de 19  
 REVISÃO: 0  
 DATA: 03/03/2026

Obras: Canteiro Central e Faixa de Domínio

Pista: Decrescente

Descrição do Serviço: Recolhimento de Resíduos

Município: Rio Verde

Foto - 91



BR-060 - KM 385+920 - DECRESCENTE  
 DATA: 25/02/2026 HORA: 09:05:16  
 Alt: 392,60m  
 Lon: -50,834592  
 Lat: -17,870952

BR-060/GO km 385+920 C. CENT.

Foto - 92



BR-060 - KM 385+920 - DECRESCENTE  
 DATA: 25/02/2026 HORA: 11:23:58  
 Alt: 392,60m  
 Lon: -50,834592  
 Lat: -17,870952

BR-060/GO km 385+920 C. CENT.

Foto - 93



BR-060 - KM 385+920 - DECRESCENTE  
 DATA: 25/02/2026 HORA: 11:23:58  
 Alt: 392,60m  
 Lon: -50,834592  
 Lat: -17,870952

BR-060/GO km 385+920 C. CENT.

Obras: Pavimento

Pista: Decrescente

Descrição do Serviço: Reparo Emergencial do Pavimento

Município: Porteirão

Foto - 94



TAPA BURACOS EMERGENCIAIS  
 BR-452 - KM 84+437 - DECRESCENTE  
 DATA: 26/02/2026 HORA: 13:18:10  
 Alt: 348,90m  
 Lon: -50,171991  
 Lat: -18,057660

BR-452/GO km 84+437 FX-1/2

Foto - 95



TAPA BURACOS EMERGENCIAIS  
 BR-452 - KM 84+437 - DECRESCENTE  
 DATA: 26/02/2026 HORA: 13:17:42  
 Alt: 352,20m  
 Lon: -50,171991  
 Lat: -18,057661

BR-452/GO km 84+437 FX-1/2

Foto - 96



TAPA BURACOS EMERGENCIAIS  
 BR-452 - KM 84+437 - DECRESCENTE  
 DATA: 26/02/2026 HORA: 13:25:45  
 Alt: 426,50m  
 Lon: -50,171991  
 Lat: -18,027663

BR-452/GO km 84+437 FX-1/2

Obras: Canteiro Central e Faixa de Domínio

Pista: Decrescente

Descrição do Serviço: Roçada Manual

Município: Santa Helena de Goiás

Foto - 97



ROÇADA MANTIDA PRE-FIADA  
 BR-452 - KM 45+140 - DECRESCENTE  
 DATA: 26/02/2026 HORA: 08:18:55  
 Alt: 540,00m  
 Lon: -50,578227  
 Lat: -17,982093

BR-452/GO km 45+140 C. LAT.

Foto - 98



ROÇADA MANTIDA PRE-FIADA  
 BR-452 - KM 45+140 - DECRESCENTE  
 DATA: 26/02/2026 HORA: 08:04:25  
 Alt: 535,00m  
 Lon: -50,578227  
 Lat: -17,982093

BR-452/GO km 45+140 C. LAT.

Foto - 99



ROÇADA MANTIDA PRE-FIADA  
 BR-452 - KM 45+140 - DECRESCENTE  
 DATA: 26/02/2026 HORA: 08:03:33  
 Alt: 536,00m  
 Lon: -50,578227  
 Lat: -17,982093

BR-452/GO km 45+140 C. LAT.

# REGISTRO MENSAL FOTOGRÁFICO




## FEVEREIRO




PAGINA Nº 13 de 19

REVISÃO: 0

DATA: 03/03/2026

<b>Obras: Pavimento</b>		<b>Pista: Decrescente</b>	
<b>Descrição do Serviço: Reparo Emergencial do Pavimento</b>		<b>Município: Jandaia</b>	
<b>Foto - 100</b>	<b>Foto - 101</b>	<b>Foto - 102</b>	
			
BR-060/GO km 274+270 FX-1/2	BR-060/GO km 274+270 FX-1/2	BR-060/GO km 274+270 FX-1/2	

<b>Obras: Canteiro Central e Faixa de Domínio</b>		<b>Pista: Crescente</b>	
<b>Descrição do Serviço: Roçada Manual</b>		<b>Município: Bom Jesus de Goiás</b>	
<b>Foto - 103</b>	<b>Foto - 104</b>	<b>Foto - 105</b>	
			
BR-452/GO km 147+603 C. LAT.	BR-452/GO km 147+603 C. LAT.	BR-452/GO km 147+603 C. LAT.	

<b>Obras: Obras de Artes Especiais (OAEs)</b>		<b>Pista: Decrescente</b>	
<b>Descrição do Serviço: Recuperação de Guarda Corpo</b>		<b>Município: Maurilandia</b>	
<b>Foto - 106</b>	<b>Foto - 107</b>	<b>Foto - 108</b>	
			
BR-452/GO km 61+700 ACOST.	BR-452/GO km 61+700 ACOST.	BR-452/GO km 61+700 ACOST.	

# REGISTRO MENSAL FOTOGRÁFICO

## FEVEREIRO

PAGINA Nº 14 de 19

REVISÃO: 0

DATA: 03/03/2026

Obras: Sinalização e Elementos de Proteção e Segurança Viária

Pista: Decrescente

Descrição do Serviço: Implantação de Placas de Sinalização

Município: Rio Verde

Foto - 109



BR-060/GO - 371,60 (EST 10,580) - DI: 14 m  
Rio Verde (GO)  
-17,719211 -50,86446  
03/02/2026 15:37  
Aut: 167.155.570.314-0 SNV/rev/25

BR-060/GO km 371+600 C. LAT.


Foto - 110



BR-060/GO - 371,71 (EST 11,986)  
Rio Verde (GO)  
-17,718977 -50,91597  
03/02/2026 15:37  
Aut: 167.155.570.314-0 SNV/rev/25

BR-060/GO km 371+600 C. LAT.

Foto - 111



BR-060/GO - 371,71 (EST 11,986)  
Rio Verde (GO)  
-17,718977 -50,91597  
03/02/2026 15:15  
Aut: 167.155.570.314-0 SNV/rev/25

BR-060/GO km 371+600 C. LAT.

Obras: Sinalização e Elementos de Proteção e Segurança Viária

Pista: Crescente

Descrição do Serviço: Revitalização de Sinalização Horizontal

Município: Abadia de Goiás

Foto - 112



04/02/2026 13:06:38  
16,7902S 49,5018W  
Br 060 km 182,070  
Norte

BR-060/GO km 182+070 FX-1/2

Foto - 113



04/02/2026 13:07:12  
16,7902S 49,5021W  
Br 060 km 182,070  
Norte

BR-060/GO km 182+070 FX-1/2

Foto - 114



04/02/2026 13:06:38  
16,7902S 49,5018W  
Br 060 km 182,070  
Norte

BR-060/GO km 182+070 FX-1/2

Obras: Sinalização e Elementos de Proteção e Segurança Viária

Pista: Crescente

Descrição do Serviço: Substituição de Defesa

Município: Itumbiara

Foto - 115



BR-452/GO km 154+000 ACOST.

Foto - 116



BR-452/GO km 154+000 ACOST.

Foto - 117



BR-452/GO km 154+000 ACOST.




# REGISTRO MENSAL FOTOGRÁFICO

## FEVEREIRO

PAGINA Nº 15 de 19  
 REVISÃO: 0  
 DATA: 03/03/2026




Obras: Sinalização e Elementos de Proteção e Segurança Viária Pista: Decrescente

Descrição do Serviço: Revitalização de Sinalização Horizontal Município: Bom Jesus de Goiás

Foto - 118	Foto - 119	Foto - 120
 <p style="font-size: small; text-align: right;">24 de fev. de 2026 15:01:16                      18°23'12.25" de 49°29'41.72W                      Altitude: 622,0m snm                      Velocidade: 10,3km/h                      Pedro Leopoldo                      Número de Índice: 053</p>	 <p style="font-size: small; text-align: right;">24 de fev. de 2026 15:04:50                      18°23'18.15" de 49°29'43.00W                      Altitude: 622,4m snm                      Velocidade: 9,8km/h                      Pedro Leopoldo                      Número de Índice: 053</p>	 <p style="font-size: small; text-align: right;">24 de fev. de 2026 15:06:04                      18°23'18.75" de 49°29'43.00W                      Altitude: 622,0m snm                      Velocidade: 9,8km/h                      Pedro Leopoldo                      Número de Índice: 053</p>
BR-452/GO km 137+000 FX-1/2	BR-452/GO km 137+000 FX-1/2	BR-452/GO km 137+000 FX-1/2




Obras: Sinalização e Elementos de Proteção e Segurança Viária Pista: Decrescente

Descrição do Serviço: Substituição de Defesa Município: Jandaia

Foto - 121	Foto - 122	Foto - 123
 <p style="font-size: small; text-align: right;">20 de fev. de 2026 14:18:58                      BR-060 km 282 decrescente</p>	 <p style="font-size: small; text-align: right;">20 de fev. de 2026 15:17:03                      BR-060                      Jandaia                      Goiás                      BR-060 km 282 decrescente</p>	 <p style="font-size: small; text-align: right; transform: rotate(90deg);">20 de fev. de 2026 15:17:12                      BR-060                      Jandaia                      Goiás                      BR-060 km 282 decrescente</p>
BR-060/GO km 282+000 ACOST.	BR-060/GO km 282+000 ACOST.	BR-060/GO km 282+000 ACOST.

Obras: Sistema de Drenagem e Obras de Artes Correntes (OACs) Pista: Crescente

Descrição do Serviço: Implantação de Placas de Sinalização Município: Santa Helena de Goiás

Foto - 124	Foto - 125	Foto - 126
 <p style="font-size: small; text-align: right;">BR-452/GO km 46+000 C. LAT.</p>	 <p style="font-size: small; text-align: right;">BR-452/GO km 46+000 C. LAT.</p>	 <p style="font-size: small; text-align: right;">BR-452/GO km 46+000 C. LAT.</p>

# REGISTRO MENSAL FOTOGRÁFICO

## FEVEREIRO

PAGINA N° 16 de 19

REVISÃO: 0

DATA: 03/03/2026

Obras: Sinalização e Elementos de Proteção e Segurança Viária

Pista: Crescente

Descrição do Serviço: Implantação de Defensas

Município: Jandaia

Foto - 127



17 de fev de 2026 14:02:35  
Br 060 rota verde km 282 crescente  
implantação

BR-060/GO km 282+000 ACOST.

Foto - 128



17 de fev de 2026 14:02:44  
Br 060 rota verde km 282 crescente  
implantação

BR-060/GO km 282+000 ACOST.

Foto - 129



17 de fev de 2026 16:25:46  
Br 060 rota verde km 282 crescente  
implantação

BR-060/GO km 282+000 ACOST.

Obras: Sinalização e Elementos de Proteção e Segurança Viária

Pista: Crescente

Descrição do Serviço: Substituição de Defesa

Município: Bom Jesus de Goiás

Foto - 130



12 de fev de 2026 15:26:11  
200 Avenida Amazonas  
Bairro Olimpia  
Bom Jesus de Goiás  
Goiás  
Br 452 rota verde km. 135.200 crescente

BR-452/GO km 135+200 ACOST.

Foto - 131



12 de fev de 2026 16:04:54  
200 Avenida Amazonas  
Bairro Olimpia  
Bom Jesus de Goiás  
Goiás  
Br 452 rota verde km. 135.200 crescente

BR-452/GO km 135+200 FX-2

Foto - 132



12 de fev de 2026 16:05:02  
200 Avenida Amazonas  
Bairro Olimpia  
Bom Jesus de Goiás  
Goiás  
Br 452 rota verde km. 135.200 crescente

BR-452/GO km 135+200 ACOST.

Foto	Foto	Foto	Foto	Foto	Foto	Foto
Foto - 1	Pavimento - Reparo Emergencial do Pavimento - Pista: Crescente	BR-452/GO	170+288	0	FX-1/2	Itumbiara
Foto - 2	Pavimento - Reparo Emergencial do Pavimento - Pista: Crescente	BR-452/GO	170+288	0	FX-1/2	Itumbiara
Foto - 3	Pavimento - Reparo Emergencial do Pavimento - Pista: Crescente	BR-452/GO	170+288	0	FX-1/2	Itumbiara
Foto - 4	Pavimento - Reparo Emergencial do Pavimento - Pista: Crescente	BR-060/GO	303+146	0	FX-1/2	Acreuna
Foto - 5	Pavimento - Reparo Emergencial do Pavimento - Pista: Crescente	BR-060/GO	303+146	0	FX-1/2	Acreuna
Foto - 6	Pavimento - Reparo Emergencial do Pavimento - Pista: Crescente	BR-060/GO	303+146	0	FX-1/2	Acreuna
Foto - 7	Pavimento - Reparo Emergencial do Pavimento - Pista: Decrescente	BR-452/GO	0+800	0	FX-1/2	Rio Verde
Foto - 8	Pavimento - Reparo Emergencial do Pavimento - Pista: Decrescente	BR-452/GO	0+800	0	FX-1/2	Rio Verde
Foto - 9	Pavimento - Reparo Emergencial do Pavimento - Pista: Decrescente	BR-452/GO	0+800	0	FX-1/2	Rio Verde
Foto - 10	Canteiro Central e Faixa de Domínio - Recolhimento de Resíduos - Pista: Decrescente	BR-060/GO	177+648	0	ACOST.	Abadia de Goias
Foto - 11	Canteiro Central e Faixa de Domínio - Recolhimento de Resíduos - Pista: Decrescente	BR-060/GO	177+648	0	ACOST.	Abadia de Goias
Foto - 12	Canteiro Central e Faixa de Domínio - Recolhimento de Resíduos - Pista: Decrescente	BR-060/GO	177+648	0	ACOST.	Abadia de Goias
Foto - 13	Pavimento - Reparo Emergencial do Pavimento - Pista: Decrescente	BR-452/GO	0+785	0	FX-1/2	Rio Verde
Foto - 14	Pavimento - Reparo Emergencial do Pavimento - Pista: Decrescente	BR-452/GO	0+785	0	FX-1/2	Rio Verde
Foto - 15	Pavimento - Reparo Emergencial do Pavimento - Pista: Decrescente	BR-452/GO	0+785	0	FX-1/2	Rio Verde
Foto - 16	Canteiro Central e Faixa de Domínio - Poda de Arvore - Pista: Crescente	BR-060/GO	214+000	0	ACOST.	Varjão
Foto - 17	Canteiro Central e Faixa de Domínio - Poda de Arvore - Pista: Crescente	BR-060/GO	214+000	0	ACOST.	Varjão
Foto - 18	Canteiro Central e Faixa de Domínio - Poda de Arvore - Pista: Crescente	BR-060/GO	214+000	0	ACOST.	Varjão
Foto - 19	Canteiro Central e Faixa de Domínio - Poda de Arvore - Pista: Decrescente	BR-060/GO	217+787	0	ACOST.	Varjão
Foto - 20	Canteiro Central e Faixa de Domínio - Poda de Arvore - Pista: Decrescente	BR-060/GO	217+787	0	ACOST.	Varjão
Foto - 21	Canteiro Central e Faixa de Domínio - Poda de Arvore - Pista: Decrescente	BR-060/GO	217+787	0	ACOST.	Varjão
Foto - 22	Pavimento - Reparo Emergencial do Pavimento - Pista: Crescente	BR-060/GO	303+155	0	FX-1/2	Acreuna
Foto - 23	Pavimento - Reparo Emergencial do Pavimento - Pista: Crescente	BR-060/GO	303+155	0	FX-1/2	Acreuna
Foto - 24	Pavimento - Reparo Emergencial do Pavimento - Pista: Crescente	BR-060/GO	303+155	0	FX-1/2	Acreuna
Foto - 25	Pavimento - Reparo Emergencial do Pavimento - Pista: Crescente	BR-452/GO	130+467	0	FX-1/2	Bom Jesus de Goias
Foto - 26	Pavimento - Reparo Emergencial do Pavimento - Pista: Crescente	BR-452/GO	130+467	0	FX-1/2	Bom Jesus de Goias
Foto - 27	Pavimento - Reparo Emergencial do Pavimento - Pista: Crescente	BR-452/GO	130+467	0	FX-1/2	Bom Jesus de Goias
Foto - 28	Canteiro Central e Faixa de Domínio - Poda de Arvore no Acostamento - Pista: Decrescente	BR-060/GO	337+313	0	C. LAT.	Santo Antonio da Barra
Foto - 29	Canteiro Central e Faixa de Domínio - Poda de Arvore no Acostamento - Pista: Decrescente	BR-060/GO	337+313	0	C. LAT.	Santo Antonio da Barra
Foto - 30	Canteiro Central e Faixa de Domínio - Poda de Arvore no Acostamento - Pista: Decrescente	BR-060/GO	337+313	0	C. LAT.	Santo Antonio da Barra
Foto - 31	Canteiro Central e Faixa de Domínio - Roçada Manual - Pista: Crescente	BR-060/GO	244+750	0	C. LAT.	Indiara
Foto - 32	Canteiro Central e Faixa de Domínio - Roçada Manual - Pista: Crescente	BR-060/GO	244+750	0	C. LAT.	Indiara
Foto - 33	Canteiro Central e Faixa de Domínio - Roçada Manual - Pista: Crescente	BR-060/GO	244+750	0	C. LAT.	Indiara
Foto - 34	Canteiro Central e Faixa de Domínio - Roçada Mecanizada - Pista: Decrescente	BR-060/GO	208+460	0	C. LAT.	Guapó
Foto - 35	Canteiro Central e Faixa de Domínio - Roçada Mecanizada - Pista: Decrescente	BR-060/GO	208+460	0	C. LAT.	Guapó
Foto - 36	Canteiro Central e Faixa de Domínio - Roçada Mecanizada - Pista: Decrescente	BR-060/GO	208+460	0	C. LAT.	Guapó
Foto - 37	Pavimento - Recuperação de Pavimento - Pista: Decrescente	BR-452/GO	101+640	0	FX-1/2	Bom Jesus de Goias
Foto - 38	Pavimento - Recuperação de Pavimento - Pista: Decrescente	BR-452/GO	101+640	0	FX-1/2	Bom Jesus de Goias
Foto - 39	Pavimento - Recuperação de Pavimento - Pista: Decrescente	BR-452/GO	101+640	0	FX-1/2	Bom Jesus de Goias
Foto - 40	Canteiro Central e Faixa de Domínio - Roçada Mecanizada - Pista: Crescente	BR-452/GO	000+400	0	C. LAT.	Rio Verde
Foto - 41	Canteiro Central e Faixa de Domínio - Roçada Mecanizada - Pista: Crescente	BR-452/GO	000+400	0	C. LAT.	Rio Verde
Foto - 42	Canteiro Central e Faixa de Domínio - Roçada Mecanizada - Pista: Crescente	BR-452/GO	000+400	0	C. LAT.	Rio Verde
Foto - 43	Pavimento - Recuperação de Pavimento - Pista: Crescente	BR-452/GO	100+160	0	FX-1/2	Rio Verde
Foto - 44	Pavimento - Recuperação de Pavimento - Pista: Crescente	BR-060/GO	100+160	0	FX-1/2	Rio Verde
Foto - 45	Pavimento - Recuperação de Pavimento - Pista: Crescente	BR-060/GO	100+160	0	FX-1/2	Rio Verde
Foto - 46	Sistema de Drenagem e Obras de Artes Correntes (OACs) - Limpeza de Drenagem - Pista: Crescente	BR-060/GO	369+370	0	C. LAT.	Rio Verde

Foto	Foto	Foto	Foto	Foto	Foto	Foto
Foto - 47	Sistema de Drenagem e Obras de Artes Correntes (OACs) - Limpeza de Drenagem - Pista: Crescente	BR-060/GO	369+370	0	C. LAT.	Rio Verde
Foto - 48	Sistema de Drenagem e Obras de Artes Correntes (OACs) - Limpeza de Drenagem - Pista: Crescente	BR-060/GO	369+370	0	C. LAT.	Rio Verde
Foto - 49	Canteiro Central e Faixa de Domínio - Roçada Mecanizada - Pista: Descrescente	BR-060/GO	318+000	0	C. LAT.	Acreuna
Foto - 50	Canteiro Central e Faixa de Domínio - Roçada Mecanizada - Pista: Descrescente	BR-060/GO	318+000	0	C. LAT.	Acreuna
Foto - 51	Canteiro Central e Faixa de Domínio - Roçada Mecanizada - Pista: Descrescente	BR-060/GO	318+000	0	C. LAT.	Acreuna
Foto - 52	Canteiro Central e Faixa de Domínio - Roçada mecanizada - Pista: Crescente	BR-452/GO	3+900	0	C. LAT.	Rio Verde
Foto - 53	Canteiro Central e Faixa de Domínio - Roçada mecanizada - Pista: Crescente	BR-452/GO	3+900	0	C. LAT.	Rio Verde
Foto - 54	Canteiro Central e Faixa de Domínio - Roçada mecanizada - Pista: Crescente	BR-452/GO	3+900	0	C. LAT.	Rio Verde
Foto - 55	Canteiro Central e Faixa de Domínio - Roçada Manual - Pista: Crescente	BR-060/GO	282+050	0	C. CENT.	Jandaia
Foto - 56	Canteiro Central e Faixa de Domínio - Roçada Manual - Pista: Crescente	BR-060/GO	282+050	0	C. CENT.	Jandaia
Foto - 57	Canteiro Central e Faixa de Domínio - Roçada Manual - Pista: Crescente	BR-060/GO	282+050	0	C. CENT.	Jandaia
Foto - 58	Pavimento - Micro Revestimento - Pista: Crescente	BR-452/GO	113+470	0	FX-1/2	Bom Jesus de Goias
Foto - 59	Pavimento - Micro Revestimento - Pista: Crescente	BR-452/GO	113+470	0	FX-1/2	Bom Jesus de Goias
Foto - 60	Pavimento - Micro Revestimento - Pista: Crescente	BR-452/GO	113+470	0	FX-1/2	Bom Jesus de Goias
Foto - 61	Canteiro Central e Faixa de Domínio - Roçada Mecanizada - Pista: Crescente	BR-452/GO	1+300	0	C. LAT.	Rio Verde
Foto - 62	Canteiro Central e Faixa de Domínio - Roçada Mecanizada - Pista: Crescente	BR-452/GO	1+300	0	C. LAT.	Rio Verde
Foto - 63	Canteiro Central e Faixa de Domínio - Roçada Mecanizada - Pista: Crescente	BR-452/GO	1+300	0	C. LAT.	Rio Verde
Foto - 64	Pavimento - Reparo do Pavimento - Pista: Crescente	BR-452/GO	000+210	0	FX-1/2	Rio Verde
Foto - 65	Pavimento - Reparo do Pavimento - Pista: Crescente	BR-452/GO	000+210	0	FX-1/2	Rio Verde
Foto - 66	Pavimento - Reparo do Pavimento - Pista: Crescente	BR-452/GO	000+210	0	FX-1/2	Rio Verde
Foto - 67	Canteiro Central e Faixa de Domínio - Roçada Manual - Pista: Decrescente	BR-060/GO	234+570	0	C. CENT.	Indiara
Foto - 68	Canteiro Central e Faixa de Domínio - Roçada Manual - Pista: Decrescente	BR-060/GO	234+570	0	C. CENT.	Indiara
Foto - 69	Canteiro Central e Faixa de Domínio - Roçada Manual - Pista: Decrescente	BR-060/GO	234+570	0	C. CENT.	Indiara
Foto - 70	Canteiro Central e Faixa de Domínio - Roçada Mecanizada - Pista: Decrescente	BR-060/GO	311+030	0	C. LAT.	Acreuna
Foto - 71	Canteiro Central e Faixa de Domínio - Roçada Mecanizada - Pista: Decrescente	BR-060/GO	311+030	0	C. LAT.	Acreuna
Foto - 72	Canteiro Central e Faixa de Domínio - Roçada Mecanizada - Pista: Decrescente	BR-060/GO	311+030	0	C. LAT.	Acreuna
Foto - 73	Canteiro Central e Faixa de Domínio - Roçada Mecanizada - Pista: Decrescente	BR-060/GO	198+320	0	C. CENT.	Guapó
Foto - 74	Canteiro Central e Faixa de Domínio - Roçada Mecanizada - Pista: Decrescente	BR-060/GO	198+320	0	C. CENT.	Guapó
Foto - 75	Canteiro Central e Faixa de Domínio - Roçada Mecanizada - Pista: Decrescente	BR-060/GO	198+320	0	C. CENT.	Guapó
Foto - 76	Canteiro Central e Faixa de Domínio - Roçada Mecanizada - Pista: Crescente	BR-060/GO	202+170	0	C. CENT.	Guapó
Foto - 77	Canteiro Central e Faixa de Domínio - Roçada Mecanizada - Pista: Crescente	BR-060/GO	202+170	0	C. CENT.	Guapó
Foto - 78	Canteiro Central e Faixa de Domínio - Roçada Mecanizada - Pista: Crescente	BR-060/GO	202+170	0	C. CENT.	Guapó
Foto - 79	Obras de Artes Especiais (OAEs) - Recuperação de Guarda Corpo - Pista: Crescente	BR-452/GO	61+700	0	ACOST.	Maurilandia
Foto - 80	Obras de Artes Especiais (OAEs) - Recuperação de Guarda Corpo - Pista: Crescente	BR-452/GO	61+700	0	ACOST.	Maurilandia
Foto - 81	Obras de Artes Especiais (OAEs) - Recuperação de Guarda Corpo - Pista: Crescente	BR-452/GO	61+700	0	ACOST.	Maurilandia
Foto - 82	Canteiro Central e Faixa de Domínio - Roçada Manual - Pista: Crescente	BR-060/GO	210+650	0	C. CENT.	Varjão
Foto - 83	Canteiro Central e Faixa de Domínio - Roçada Manual - Pista: Crescente	BR-060/GO	210+650	0	C. CENT.	Varjão
Foto - 84	Canteiro Central e Faixa de Domínio - Roçada Manual - Pista: Crescente	BR-060/GO	210+650	0	C. CENT.	Varjão
Foto - 85	Pavimento - Reparo Emergencial do Pavimento - Pista: Decrescente	BR-452/GO	112+789	0	FX-1/2	Bom Jesus de Goias
Foto - 86	Pavimento - Reparo Emergencial do Pavimento - Pista: Decrescente	BR-452/GO	112+789	0	FX-1/2	Bom Jesus de Goias
Foto - 87	Pavimento - Reparo Emergencial do Pavimento - Pista: Decrescente	BR-452/GO	112+789	0	FX-1/2	Bom Jesus de Goias
Foto - 88	Pavimento - Reparo Emergencial do Pavimento - Pista: Decrescente	BR-060/GO	247+182	0	FX-1/2	Indiara
Foto - 89	Pavimento - Reparo Emergencial do Pavimento - Pista: Decrescente	BR-060/GO	247+182	0	FX-1/2	Indiara
Foto - 90	Pavimento - Reparo Emergencial do Pavimento - Pista: Decrescente	BR-060/GO	247+182	0	FX-1/2	Indiara
Foto - 91	Canteiro Central e Faixa de Domínio - Recolhimento de Resíduos - Pista: Decrescente	BR-060/GO	385+920	0	C. CENT.	Rio Verde
Foto - 92	Canteiro Central e Faixa de Domínio - Recolhimento de Resíduos - Pista: Decrescente	BR-060/GO	385+920	0	C. CENT.	Rio Verde

Foto	Foto	Foto	Foto	Foto	Foto	Foto
Foto - 93	Canteiro Central e Faixa de Domínio - Recolhimento de Resíduos - Pista: Decrescente	BR-060/GO	385+920	0	C. CENT.	Rio Verde
Foto - 94	Pavimento - Reparo Emergencial do Pavimento - Pista: Decrescente	BR-452/GO	84+437	0	FX-1/2	Porteirão
Foto - 95	Pavimento - Reparo Emergencial do Pavimento - Pista: Decrescente	BR-452/GO	84+437	0	FX-1/2	Porteirão
Foto - 96	Pavimento - Reparo Emergencial do Pavimento - Pista: Decrescente	BR-452/GO	84+437	0	FX-1/2	Porteirão
Foto - 97	Canteiro Central e Faixa de Domínio - Roçada Manual - Pista: Decrescente	BR-452/GO	45+140	0	C. LAT.	Santa Helena de Goiás
Foto - 98	Canteiro Central e Faixa de Domínio - Roçada Manual - Pista: Decrescente	BR-452/GO	45+140	0	C. LAT.	Santa Helena de Goiás
Foto - 99	Canteiro Central e Faixa de Domínio - Roçada Manual - Pista: Decrescente	BR-452/GO	45+140	0	C. LAT.	Santa Helena de Goiás
Foto - 100	Pavimento - Reparo Emergencial do Pavimento - Pista: Decrescente	BR-060/GO	274+270	0	FX-1/2	Jandaia
Foto - 101	Pavimento - Reparo Emergencial do Pavimento - Pista: Decrescente	BR-060/GO	274+270	0	FX-1/2	Jandaia
Foto - 102	Pavimento - Reparo Emergencial do Pavimento - Pista: Decrescente	BR-060/GO	274+270	0	FX-1/2	Jandaia
Foto - 103	Canteiro Central e Faixa de Domínio - Roçada Manual - Pista: Crescente	BR-452/GO	147+603	0	C. LAT.	Bom Jesus de Goias
Foto - 104	Canteiro Central e Faixa de Domínio - Roçada Manual - Pista: Crescente	BR-452/GO	147+603	0	C. LAT.	Bom Jesus de Goias
Foto - 105	Canteiro Central e Faixa de Domínio - Roçada Manual - Pista: Crescente	BR-452/GO	147+603	0	C. LAT.	Bom Jesus de Goias
Foto - 106	Obras de Artes Especiais (OAEs) - Recuperação de Guarda Corpo - Pista: Decrescente	BR-452/GO	61+700	0	ACOST.	Maurilandia
Foto - 107	Obras de Artes Especiais (OAEs) - Recuperação de Guarda Corpo - Pista: Decrescente	BR-452/GO	61+700	0	ACOST.	Maurilandia
Foto - 108	Obras de Artes Especiais (OAEs) - Recuperação de Guarda Corpo - Pista: Decrescente	BR-452/GO	61+700	0	ACOST.	Maurilandia
Foto - 109	Sinalização e Elementos de Proteção e Segurança Viária - Implantação de Placas de Sinalização - Pista: Decrescente	BR-060/GO	371+600	0	C. LAT.	Rio Verde
Foto - 110	Sinalização e Elementos de Proteção e Segurança Viária - Implantação de Placas de Sinalização - Pista: Decrescente	BR-060/GO	371+600	0	C. LAT.	Rio Verde
Foto - 111	Sinalização e Elementos de Proteção e Segurança Viária - Implantação de Placas de Sinalização - Pista: Decrescente	BR-060/GO	371+600	0	C. LAT.	Rio Verde
Foto - 112	Sinalização e Elementos de Proteção e Segurança Viária - Revitalização de Sinalização Horizontal - Pista: Crescente	BR-060/GO	182+070	0	FX-1/2	Abadia de Goias
Foto - 113	Sinalização e Elementos de Proteção e Segurança Viária - Revitalização de Sinalização Horizontal - Pista: Crescente	BR-060/GO	182+070	0	FX-1/2	Abadia de Goias
Foto - 114	Sinalização e Elementos de Proteção e Segurança Viária - Revitalização de Sinalização Horizontal - Pista: Crescente	BR-060/GO	182+070	0	FX-1/2	Abadia de Goias
Foto - 115	Sinalização e Elementos de Proteção e Segurança Viária - Substituição de Defesa - Pista: Crescente	BR-452/GO	154+000	0	ACOST.	Itumbiara
Foto - 116	Sinalização e Elementos de Proteção e Segurança Viária - Substituição de Defesa - Pista: Crescente	BR-452/GO	154+000	0	ACOST.	Itumbiara
Foto - 117	Sinalização e Elementos de Proteção e Segurança Viária - Substituição de Defesa - Pista: Crescente	BR-452/GO	154+000	0	ACOST.	Itumbiara
Foto - 118	Sinalização e Elementos de Proteção e Segurança Viária - Revitalização de Sinalização Horizontal - Pista: Decrescente	BR-452/GO	137+000	0	FX-1/2	Bom Jesus de Goias
Foto - 119	Sinalização e Elementos de Proteção e Segurança Viária - Revitalização de Sinalização Horizontal - Pista: Decrescente	BR-452/GO	137+000	0	FX-1/2	Bom Jesus de Goias
Foto - 120	Sinalização e Elementos de Proteção e Segurança Viária - Revitalização de Sinalização Horizontal - Pista: Decrescente	BR-452/GO	137+000	0	FX-1/2	Bom Jesus de Goias
Foto - 121	Sinalização e Elementos de Proteção e Segurança Viária - Substituição de Defesa - Pista: Decrescente	BR-060/GO	282+000	0	ACOST.	Jandaia
Foto - 122	Sinalização e Elementos de Proteção e Segurança Viária - Substituição de Defesa - Pista: Decrescente	BR-060/GO	282+000	0	ACOST.	Jandaia
Foto - 123	Sinalização e Elementos de Proteção e Segurança Viária - Substituição de Defesa - Pista: Decrescente	BR-060/GO	282+000	0	ACOST.	Jandaia
Foto - 124	Sistema de Drenagem e Obras de Artes Correntes (OACs) - Implantação de Placas de Sinalização - Pista: Crescente	BR-452/GO	46+000	0	C. LAT.	Santa Helena de Goiás
Foto - 125	Sistema de Drenagem e Obras de Artes Correntes (OACs) - Implantação de Placas de Sinalização - Pista: Crescente	BR-452/GO	46+000	0	C. LAT.	Santa Helena de Goiás
Foto - 126	Sistema de Drenagem e Obras de Artes Correntes (OACs) - Implantação de Placas de Sinalização - Pista: Crescente	BR-452/GO	46+000	0	C. LAT.	Santa Helena de Goiás
Foto - 127	Sinalização e Elementos de Proteção e Segurança Viária - Implantação de Defensas - Pista: Crescente	BR-060/GO	282+000	0	ACOST.	Jandaia
Foto - 128	Sinalização e Elementos de Proteção e Segurança Viária - Implantação de Defensas - Pista: Crescente	BR-060/GO	282+000	0	ACOST.	Jandaia
Foto - 129	Sinalização e Elementos de Proteção e Segurança Viária - Implantação de Defensas - Pista: Crescente	BR-060/GO	282+000	0	ACOST.	Jandaia
Foto - 130	Sinalização e Elementos de Proteção e Segurança Viária - Substituição de Defesa - Pista: Crescente	BR-452/GO	135+200	0	ACOST.	Bom Jesus de Goias
Foto - 131	Sinalização e Elementos de Proteção e Segurança Viária - Substituição de Defesa - Pista: Crescente	BR-452/GO	135+200	0	FX-2	Bom Jesus de Goias
Foto - 132	Sinalização e Elementos de Proteção e Segurança Viária - Substituição de Defesa - Pista: Crescente	BR-452/GO	135+200	0	ACOST.	Bom Jesus de Goias